







John Carter Brown.









IOANNIS SCHÖNERI CAROLOSTADII OPUSCV.

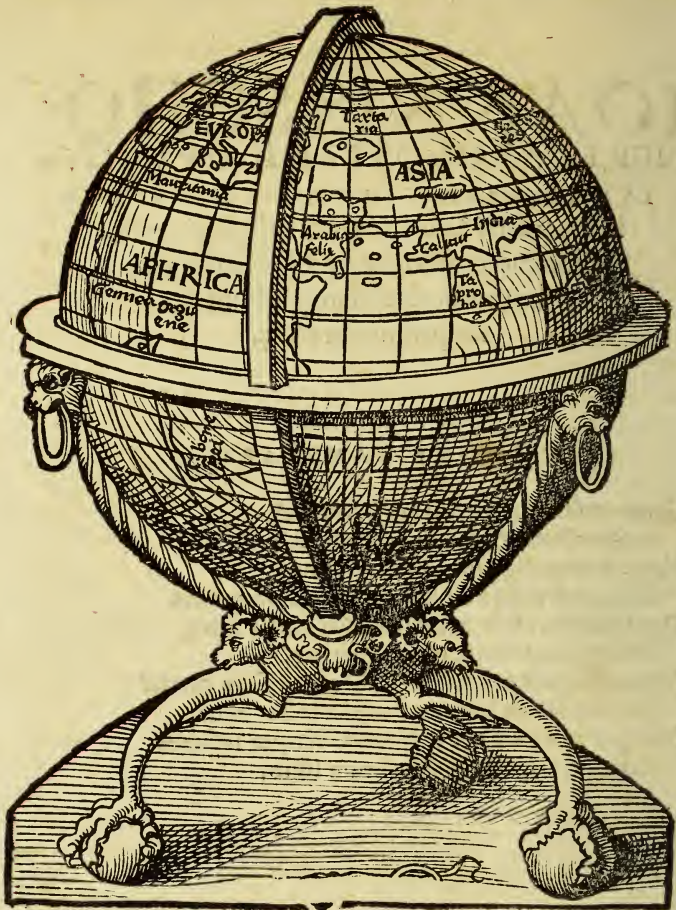
LVM GEOGRAPHICVM EX DIVERSORVM LI

bris ac cartis summa cura & diligentia collectum, accommodatum ad recenter elaboratum ab eodem globum descriptionis terrenæ.

IOACHIMI CAMERARII.

Forte oculis clari spectas qui sidera cœli  
In subiectum etiam lumina flecte solum  
Non est res indigna tua ista cupidine lector,  
Illa magis pulcra est, hæc quoq; pulcra tamen,  
Quid dubitas? si de ætheria uitam trahis aura,  
Pabula sed tellus & tibi præbet iter.  
Hanc uis, quanta patet, breuibus cognoscere cartis?  
Hoc modicum lustrans perspice lector opus.  
Nec quæ sunt olim nec quæ modo scripta requirès  
Cuncta tibi paruo plana futura libro.







ILLVSTRISS. PRINCIPI AC DOMINO, DOMI  
 mino Ioanni Fridericho Duci Saxoniae, Marchioni  
 Misniae. Electori Imperiali etc. Domino S. be  
 nigniff. Ioannes Schönnerus Carolo  
 stadius S. D.



Um quasi historiam quandam rerum coelestium  
 nup pictura & descriptione nostra retexeremus,  
 nam illa iam olim quoque edideramus, non solum  
 inuitante nos uoluntate tua cognita mihi de ser  
 monib. doctissimi uiri Georgij Spalatini, sed etiam  
 fama uirtutum tuarum, placuit nomini tuo illud opus dedicare,  
 Princeps Illustriss. bona cum spe futurum & illud gratum tibi & non  
 indignum magnitudine ac claritate tua. Etsi enim ingenij mei  
 tanta facultas non est, ut aliquid elaborare conueniens Excel  
 lentiae tuae ualeat, tamen ea est rei quam exponendam suscepimus  
 praestantia, ut ipsa te ornare possit, in eius autem tractatione stu  
 dium meum & uoluntas boni consuli, uel etiam satis esse debere  
 uideatur. Sed cum in illa coelesti sublimitate uersantis oculis subie  
 ctae terrae sese offerret, non relinquendum hoc mihi opus hac a parte  
 imperfectum uisum est, ac rectum potius esse, ut nutrix nostra al  
 ma tellus nostra etiam opera celebraret, praesertim cum iam ante  
 extaret, & hoc in argumento scriptum nostrum editum ante an  
 nos sane multos, atque eam ob rem minus ut his temporibus ple  
 num propter eas quae quotidie a nauigatoribus nouae terrae ac  
 insulae reperiri nunciantur. In hoc autem nostro recenti scripto,  
 etiam breuitate quandam custodiimus, neque sumus nisi neces  
 saria & coniuncta cum re persecuti, quod in superiori non fecera  
 mus, in quo & superuacua quaedam, & nonnulla inconuenien  
 tia fortasse contineri, seueriori iudicio uideatur. Cum autem coele  
 stis materiae opus dedicassemus Excellentiae tuae, placuit & ter  
 ra hanc fabricam eidem addicere, ut cuius particulae gubernatio  
 & cura tibi commissa esset, eandem uniuersam contemplari,  
 quibus paruo in globo, & perlustrare posses. Quae res eo facili

or mihi fuit, quo apertior uia & aditus ad Excel. tuā illa superi  
 ore dedicatione factus uidebat. Etiam T. Excel. quæ concupi  
 uisset in explicatione rerum cœlestium operā nostram, nō gra  
 tam acceptamq; hanc terrenæ compositionis habituram, me  
 tuendum nequaq; ac potius quadam maiore cum uoluptate in  
 hac parte q̄ illa studij nostri & laboris uersaturū, credidi. Quā  
 uis enim illa sint diuiniōra multo & altiora, tamen hæc quasi  
 domestica quædam plus habent certe delectationis. Vtq; regi  
 as domos suspicimus, in nostris acquiescimus, ita cœlestia ad  
 mirantes uenerari, terrena colere & insistere uolumus. Nos qua  
 diligētia & assiduitate in his colligendis quæ exposuimus uer  
 sati simus, possumus affirmare, nempe singulari illa & maxima,  
 qua autem gnauitate & dexteritate iudicandum lectorib. relin  
 quo, Tuæ autem excellentiæ Illustriss. Princeps potiss. Quam  
 tamen ut iudicem & cognitorem nostri operis esse iubemus, ita  
 & oramus eo animo ad nostra perspiciēda accedere, ut cum be  
 nignitate sua illa amplecti, tum erratis, si qua fuerit, ignoscere  
 dignetur, quo ipso non ego modo, sed omnes docti, qui iam an  
 te laudant & prædicant uirtutes tuas, multo quoq; magis amo  
 re & studio humanitatis Excel. T. incenduntur. Equidē quod  
 ad inuentionem attinet, fateor perpauca in hoc opere nostra  
 esse propria, sed ut quæ ære quisq; suo comparauit illius esse iu  
 re existimantur, ita pro quib. nostras uigilias & labores expen  
 dimus, aliena, ut opinor, dici non debent, maxime cū ingenue  
 possessores ueteres noiauerimus. T. Exc. non solum me acq;  
 studia, sed etiam ac multo magis uniuersam eruditionē, disci  
 plinas, doctrinam cōmendo benignitati, beneuolentiæ, curæ,  
 custodiæ. Neq; egre, ut confido, feres in eo cohortationem no  
 strā in quo te ipse incitare soles, nō enim hoc fecimus quasi in  
 stigantes cessantem, sed ut strenuū cursorem confirmātes accla  
 matione nostra. T. Excel. conseruet reb. & suis & publicis dū  
 incolumē Deus om̄ipotens, Ex urbe Norica Id. Nouembris.  
 Anno .x .x .x .i .i .i .

Prima

# PRIMA PARS PRINCIPALIS HVIVS OPVSCV

LI, DE ROTVNDITATE TERRAE, DE CIR-  
culis Sphaerae, in terrae globo etiam in-  
tellectu constitutis.

Quod terra sit rotunda. Cap. I.

**T**erram sphaericam ac rotundam esse ab oriente in occidentem, indi-  
cant astra orientia & occidentia. Nam propter tumorem terrae appa-  
rent astra orientia prius orientioribus nobis quam illis, qui a nobis  
uersus occidentem morantur. Ab austro uero in Septentrionem, globositatem  
terrae insinuant astra circa antarcticum poli nobis occultata semper, quo  
ad nostram inhabitationem terrae, & Bootes, duae Ursae, & caeterae stellae circa  
polum mundi Arcticum, quae a nobis semper uidentur, & nunquam no-  
bis occidunt, sed Antipodibus perpetuo occulte latent. Est etiam aliud ex  
perimentum, quo terrae sphaericitas ad sensum patebit in eclipsibus Luna-  
ribus: cum enim eclipsis Lunarum nihil aliud sit, quam interpositio terrae inter  
corpus Solis & Lunae, nam tunc umbra terrae, aduersus corpus Lunae per-  
tingens, totum corpus Lunae in se rotum aut particulariter claudens, lu-  
mine Solis priuat & obfuscat, & cum talis umbra in Luna tempore eius-  
dem defectus rotunda uel orbicularis semper se nostro aspectui prebe-  
at, satis aperte terram quae umbram hanc causat, esse rotundam demonstrat.  
Theon etiam Alexandrinus rationibus firmissimis eam quantum ad sensum  
comprobat esse Sphaericam, hanc inducendo comparationem. Si Sphaerae pe-  
dalem habentis diametrum ex materia factae harenula affigatur, aut modi-  
cissima in ea concauitas fiat, non ideo ad sensum mutat formam sphaericam,  
sed altissimi montis ad totam terram non maiorem astruit esse proportionem,  
quam harenulae ad sphaeram pedalem (ut dictum est) diametrum habentem.

An terra moueatur an quiescat, Ioannis de Monte  
regio disputatio. Caput II.

Quod moueatur, quia per motum terrae circulaem ab occidente in ori-  
entem omnia saluari possunt, quae in astris apparent. Igitur si dicimus ter-  
ram moueri, & coelum quiescere, nullum apparet inconueniens. In opposi-  
tum est autor Sphaerae. Nota quaestio quaerit de motu locali, & non de mo-  
tu alterationis, siue generationis & corruptionis. Quaeritur itaque an terra lo-



ealiter moueatur: de quo quidā antiqui opinati sunt, q̄ coelum quiesce-  
ret, & terra moueretur super polis suis circulariter, in die faciendo unam  
reuolutionē ab occidente uersus orientē. Ita imaginabantur, q̄ terra habe-  
ret se sicut affatura in ueru. & Sol sicut ignis affans. Dicebant enim. Sicut  
ignis nō indiget affatura, sed econuerso, ita Sol non indigeret terra, sed  
potius terra Sole.

Conclusio prima. Terra nō mouet̄ circulariter ab occidente uersus ori-  
entem super polis suis & centro motu diurno, ut isti opinabant̄. Patet, q̄  
si sic, difficilius esset ire contra occidentē q̄ orientem, quod est contra ex-  
perientiam. Oporteret enim aërem terræ uicinum etiā ita moueri, qui  
esset ambulanti impedimento. Aues etiā non possunt bene uolare con-  
tra orientem propter aërem insequentem, qui pennas earum eleuaret.  
Nam melius uolare uidemus aues contra uentum q̄ cum uento. Item  
proiectum sursum non rediret in locum à quo exiuit. Item ædificia ex-  
tam uehementi impetu uiderentur rumpi. Manifestius ramen indicium  
est, q̄ non moueatur terra motu diurno, in hoc q̄ aues uidentur in subli-  
mi moueri uersus orientem, similiter nubes faciunt, quod nequa q̄ acci-  
deret si terra sic moueretur, adeo enim uelociter oporteret terram moue-  
ri, q̄ ipsa motu suo superaret motum omnium in sublimi existentium, omnes  
igitur aues & omnes nubes uiderentur moueri uersus occidentem.

Conclusio secunda. Quælibet pars terræ mouetur continue localiter,  
patet. Nam continue pars arida terræ radio Solari calefit, rarefit & leuifi-  
catur & multæ particule terræ, & etiā aquæ de parte arida deportant̄  
in fluminibus in mare magnum. Unde tunc pars terræ aquis cooperta  
grauior fit, quæ etiā aquæ frigiditate condensatur & grauificatur, oportet  
igitur ut illa pellat aliam sursum tam diu, donec centrū grauitatis to-  
tius fiat medium mundi, ad quod sequitur quælibet terræ portione con-  
tinue localiter moueri.

Correlarium. Non semper eadē pars terræ, manet medium mundi, sed  
fit alia & successiue.

Correlarium. Stat longo temporis successu, supposita perpetuitate mun-  
di, partem terræ quæ quandoq̄ fuit in centro mundi, uenire ad superfici-  
em, & econtra. Inde habetur occasio magnorum montium & scopulorum,  
partes enim terræ minus tenaces per pluuiā asportantur, & manent par-  
tes terræ tenaciores quæ successiue radijs Solaribus coquunt̄, & duriciē  
maiorē accipiunt. Huiusmodi terræ asportationē si quis nolet credere, ui-  
deat radices arborū antiquarū in syluis, uidebit enim eas iam terræ supe-  
minentes, quas tamen quondā in terra conditas esse oportuit. Sic patet  
qualiter intelligatur terram esse immobilem, id est nō mouet̄ circulariter  
circa centrū suum, sicut Sphæræ. Etiā ipsa nō est ita in continua muta-  
tione locali, propter sui grauitatē sicut cætera elementa, quæ leuiora sunt  
& facilliter agitari possunt & moueri. Ad rationem negandum q̄ omnia  
possint saluari. Nam per hoc nō possunt saluari. Coniunctiones & Op-  
positio

positiones planetarū, & diuersitates motuū eorum. Sed neq̄ saluari potest, q̄ uideamus aues & nubes quādoq̄ moueri uersus orientē, imō oporteret eas moueri semper uersus occidentē. Sic terræ rotunditatē ac immobilitatem (quæ centrum mundi) hoc est omnium elementorū & sphaerarū existit, sine ulla distinctione circuloꝝ expressimus. Nūc de circulis Sphaeræ, qui & ipsi in globo terræ quemadmodū & in cœlo imaginantur, dicendum uenit, & primo de axe mundi.

### Quid sit axis & polus mundi. Cap. III.

Axis Sphaeræ, est dimetiens ipsius circa quam uoluitur, cuius extremitates sunt duo poli, Arcticus quo ad nos supra terram semper apparens, & Antarcticus quo ad nos sub terra semper delitescens.

### De decem circulis Sphaeræ, etiam in globo terræ cogitatione intelligendis. Cap. IIII.

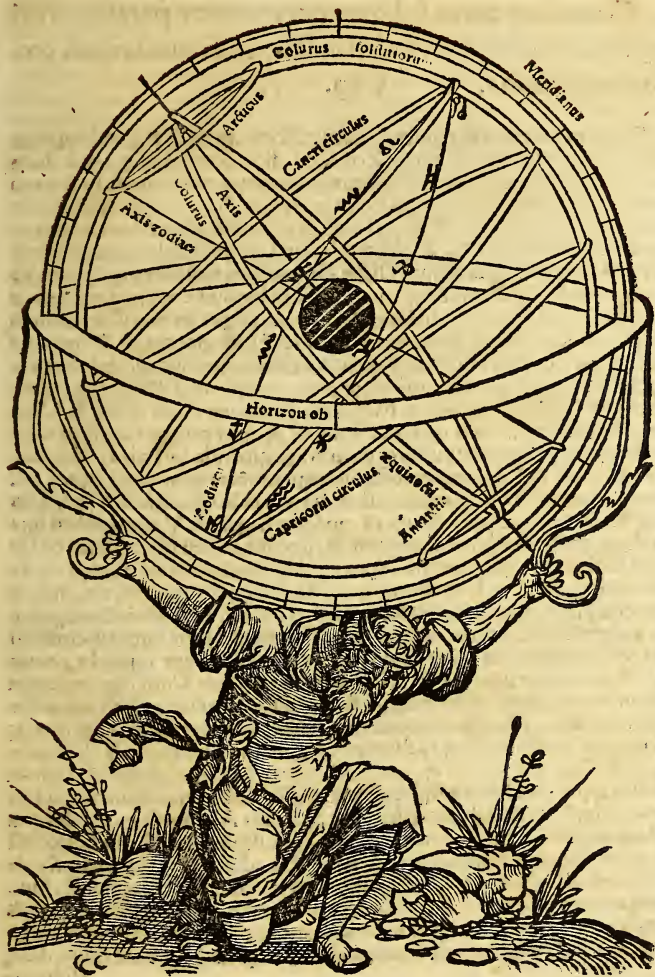
Circulorum Sphaeræ, aliqui sunt maiores, aliqui minores. Maior igitur circulus Sphaeræ dicitur, qui cœlum semper in duas æquales partes diuidit, quorū solum sex ab autoribus in Sphaeram assumpti sunt. I. Meridianus, Horizon, Aequinoctialis, Zodiacus, Colurus æquinoctiorū, Colurus solstitiorū. Minores sunt quatuor, Arcticus, Antarcticus, Tropicus Cancrī & Tropicus Capricornī. Circulus Meridianus, est circulus transiens per polos mundi & zenith capitis nostri. Et notandū q̄ ubi cunq̄ homo fuerit, in quacunq̄ parte anni, quando Sol per motum primi mobilis ad meridianū eius circulum peruenerit, est ei meridies, quare urbes positæ sub uno meridiano, eodem momento habent meridiē, etiā si ab inuicem multum in Austrū aut Septentrionē fuerint distantes. Quæ uero in ortum aut occasum distant, nunq̄ eundem meridianū habebūt. Hic etiam circulus immotus in mundo est, non enim mutatur, nisi in ortum & occasum, ea etiam ratione in Sphaerā nec depingitur. Horizon qui & finitor, est circulus diuidēs inferius hemisphaerū à superiorī, ea etiam ratione, terminator uisus dicitur. Nam si in campo aliquo plano steteris, uidebitur tibi cœlum ubiq̄ circulariter tangere terram, & ibi est terminus uisus. & sic iste terminus circū quaq̄ horizon est uidentis, & circulus iste diuidit cœlum in duas partes æquales. Nam tantū est hemisphaerium cœli sub terra, quantū est supra terram. Per horizon tē etiam distinguitur dies artificialis: qua Sol est supra horizon tē à nocte. Nam dies nobis est, dum Sol est supra nostrū horizon tē. Nox uero, dum sub horizon tē latet. Hic degentibus sub æquatore, rectus est, nobis uero & omnibus extra æquatorē habitantibus, obliquus. Ea etiam ratione in Sphaerā nec describit, est autē oim horizon tū capitis uertex, polus, nam tale punctū omniquaq̄ ab finitore æquidistat. Aequinoctialis est circulus diuidēs sphaerā



sphæram in duo æqualia secundum quâlibet sui partem, æquidistans ab utroq; polo. Et dicitur æquinoctialis uel æquator, quoniã quando Sol sub ipso defertur, est æquinoctiũ in uniuersa terra, quod bis in anno contingit, in uere. scilicet cum Sol in principio arietis fuerit, & in autumnno, quando Sol in principio libræ steterit, ideo etiam æquator dicitur, eo qd diem nocti æquat. Zodiacus est circulus qui intersecat æquinoctialē, & intersecatur ab eodem in partes duas æquales, cuius etiam una eius medietas in austrum declinat, altera in septentrionē. Et dicitur uel ἀπὸ τῆς ζωνῆς, qd Solis hæc sit semita quæ autorem uitæ accipimus, uel quod uerius uidet ἀπὸ τῶν ζωνῶν, hoc est animantũ figuris quib. hunc circulũ de stellarũ cõ cursu ueteres insignierunt, & nomina dederũt hæc, ut Aries, Taurus, Gemini, Cancer, Leo, Virgo, Libra, Scorpius, Sagittarius, Capricornus, Aquarius, Pisces. Hic circulus dicitur etiam obliquus, eo qd æquinoctialem oblique intersecat, uel obliquos angulos cũ æquatore faciat. Colurus æquinoctiorũ, est circulus qui transit per polos mundi, & per prima puncta Arietis & Libræ, nomen ab imperfectione sumens, nunq; integer, & totus nobis exoriens. Colurus solstitiorum, est circulus transiens per polos mundi, pariter & per polos Zodiaci, ac per principia Cancri & Capricorni. Hic etiam circulus maximarũ declinationũ dicitur, qd & ipse nomen ab imperfectione sumit, ut colurus æquinoctiorũ. Intersecant autem se hij duo circuli super polos mundi ad angulos rectos sphærales. Nunc de quatuor minoribus. Minor circulus sphæræ dicitur, qui in maiorem & minorem portiones sphæram scindit, uel qui aliud centrum habet à mũdi centro. Sunt autem tantum quatuor circuli minores in sphærã assumpti à philosophis. scilicet Circulus Arcticus, Circulus Antarcticus, Tropicus siue circulus Cancri, Tropicus siue circulus Capricorni Quorum superior nobis Arcticus circulus dicitur, quem polus zodiaci ad motum primũ mobilis circa polum mũdi Arcticum describit. Antarcticus est, quem alter polus zodiaci circa polum mundi Antarcticum describit. Poli autem zodiaci distant undecunq; ab Ecliptica æquali distantia, & sunt extremitates ipsius axis eclipticæ, & quãta est maxima Solis declinatio ab Aequatore, tanta est poli Zodiaci à polo mundi distantia. Tropicus Cancri, est circulus minor quẽ Sol in principio Cancri existens, ad motum primũ mobilis describit. Et dicitur Solstitialis æstiuus, quod Sol nõ ultra ad Septentrionē ascendat, nomẽ à conuersione sumens, nam τρεῖς ἡμέρας conuersio est, diem efficit longissimã & noctem breuissimam, quod fit, cum Sol principiũ Cancri obtinet. Hic circulus distat ab Aequatore uersus polum mundi Arcticũ, maxima Solis declinatione 23½ gradibus. Tropicus Capricorni: qui etiam brumalis siue hyemalis dicitur. Hic ultimus à Sole uersus Austrum describitur, ubi etiam Brumalem conuersionem facit, diem efficiens breuissimam & noctẽ longissimam, quod fit cum Sol principium Capricorni attingit. Horũ circulorum noticiã ex obiecta figura forte melius accipies.

De quinq;



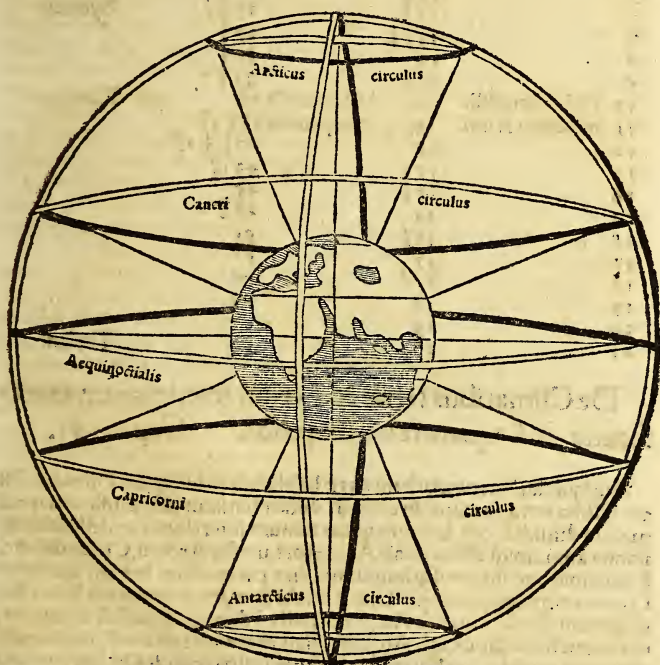


B

De quinque zonis sphaerae per quatuor parallellos mi-  
nores circulos sphaerae distinctis, in circuitu etiam ter-  
rae consideratis. Cap. v.

Totus orbis terrae in quinque diuiditur Zonas, perinde atque caelum in cuius medio continetur. Est autem Zona coeli, sicut & terrae, plaga inter duos parallellos contenta. Sunt autem tantum quatuor paralleli circuli in sphaera eas quinque zonas distinguentes. Nam extremas duas zonas distinguunt duo Arctici circuli; nam quicquid coeli & terrae intra hos duos circulos includitur, zona dicitur. Sic & quicquid inter duos parallellos comprehenditur, coeli & terrae, zona dicitur. Dicitur autem duae zonae eiusdem temperiei, ab suntque remotissime a uia Solis, quo etiam sit, ut haec duae extremae polis mundi subiectae, ab antiquis inhabitabiles propter frigus habitae sunt, quoniam Solis accessum nunquam sortiuntur, circa quas Mare glaciale est. Nunc autem nostris temporibus inhabitatae, quamuis, ut dicitur, minus commode, ibi uastae solitudines ac inculti homines, ut probant Ibernia, Norduegia, Gotia, Liouonia, illis conterminatae. Media autem zona inter duos tropicos Cancris. & Capricorni, inter quas uia Solis est, propter caloris excessum mortalium habitationi iuxta ueteres parum apta, torrida igitur ab eis uocata. Nunc uero ibidem aer temperatissimus experimento inuentus est, propter assiduum diuersorum noctiumque aequalitatem, ita quod lux Solis calefecerit per 12. horas diei, id tenebrae per reliquas 12. noctis refrigerant. Verum tamen apparet quod maior sit eis in aestate caliditas quam nobis, tamen ista caliditas est complexioni eorum proportionata. Nos enim uidemus omnes illos esse nigros: quia Aethiopes, Arabes, Indi, & omnes in hac zona: colericos, crispis, distortos & adustos ex uehementi calore. Sic licet uni ex nobis, hic in Europa nato, non conueniret subita mutatio, ut habitaret apud illos, tamen eis conueniens est habitatio. Illa sunt etiam de intentione Auicennae capitulo primo Doctrinae tertiae primae Fen. primi canonis, ubi dicit. Cum regiones attenderimus, certitatum nobis erit, quod si fuerit locus qui inhabitatur sub aequatore diei, neque aliqua de rebus terrenis impediatur, uidelicet montes aut maria, oportebit inhabitantes aequalitati certae propinquiores existere quam alicuius regionum. Aequalitatem autem certam, uocat oportet tamen hominum complexione. Deinde soluit argumentum iam adductum: Ego uero Ptolemaeum uehementer admiror, quoniam in capitulo sexto secundae dictionis Almagesti inquit de linea Aequinoctiali: Quidam autem dicunt, quod possibile est, ut sit illud quod est sub hac linea aequidistanti ex terra habitabili, ideo quod eius complexio est ualde bona, eo quod Sol non prolongat obumbrationem suam supra puncta summmitatis capitum, propter uelocitatem suae declinationis ab Aequatore diei, & propter hoc sunt aestas & hyems bonae complexionis, propter breuitatem longitudinis Solis a summitate capitum in utrisque tropicis. Hoc autem quod dicitur, est secundum

est secundum æstimationem & putatur. Vtrū uero illud quod est sub hac  
 linea habitetur, nos huius scientiam non comprehendimus, quoniam ali-  
 quis nõ peruenit ad eam qui sunt in nostris regionibus habitabilibus usq[ue]  
 ad diem hunc nostrum etc. hæc sunt uerba eius. Ipse tamen in Cosmograp-  
 hia multas regiones & ciuitates sub Aequinoctiali descripsit. Neq[ue] puto  
 ex ipse dum componeret librum Almagesti, scientiã Cosmographiæ non  
 habuerit, cum in capitulo ultimo huius secundæ dictionis polliceat se scri-  
 pturum hunc librum Cosmographiæ. Reliquæ duæ zonæ s[unt] ea quæ inter  
 tropicum Cancrī & Arcticum circulum, in qua nostræ sunt habitaciones,  
 & ea quæ inter tropicum Capricorni & Antarcticum circulum includun-  
 tur, temperatæ sunt, ideo habitacioni hominum conuenientes, contempe-  
 rantur enim calore mediæ Zonæ, & frigore extremarum, quemadmodū  
 subiecta figura pro parte demonstrat.





Nec hie prætereundū hoc q̄ ultra prædictos quinque parallelos circulos Zonas distinguentes, pro libito scribi possunt & alij paralleli. Nam nos in hoc nostro opere parallelos abinuicē per 10. gradus ab Aequatore uersus polos seiunximus: Ptolemæus uero in sua Geographia tantum 21. posuit, incipiens ab Aequatore uersus polum Arcticum, ita ut unusquisq; ab alio distet per horæ uniuersā. Eadē ratio est & ad Antarcticū ut sequit̄,

Paralelus.	Horarum.	Gradibus.	
1	12 $\frac{1}{4}$	4 $\frac{1}{4}$	
2	12 $\frac{1}{2}$	8 $\frac{1}{2}$	
3	12 $\frac{3}{4}$	12 $\frac{3}{4}$	
4	13	16 $\frac{3}{4}$	Meroeni
5	13 $\frac{1}{4}$	20 $\frac{1}{4}$	
6	13 $\frac{1}{2}$	23 $\frac{1}{2}$	Syenen.
7	13 $\frac{3}{4}$	27 $\frac{1}{4}$	
8	14	30 $\frac{1}{2}$	
9	14 $\frac{1}{4}$	33 $\frac{3}{4}$	
10	Habet longissimū diem Anni.	Abscedit autē 36 $\frac{1}{2}$	per Rhodum.
11		ab æquatore 38 $\frac{1}{2}$	
12	15	40 $\frac{1}{2}$	
13	15 $\frac{1}{4}$	43 $\frac{1}{2}$	
14	15 $\frac{1}{2}$	45	
15	16	48 $\frac{1}{2}$	
16	16 $\frac{1}{2}$	51	
17	17	54	
18	17 $\frac{1}{2}$	56	
19	18	58	
20	19	61	
21	20	63	Thylen.

## De Climatibus terræ & dierum maximarum excessu ab Aequatore uersus polos. Cap. vi.

Antiqui distinxerunt orbem terræ habitabilem in septem Clima: Est autē Clima terræ spacium, in quo sensibilibiter uariatur dies artificialis maxima. s. in dimidia hora, spacium igitur tantum inter duos parallelos tali distantia abinuicem distantes ab Aequatore, uersus Arcton, Clima dicitur, à cuius initio ad finem usq; longissima dies per mediam horam uariatur. Quanto em̄ propius accedit Clima ad Arcton, tanto maiorem habet longissimum diem. Nam sub Aequinoctiali est dierum & noctium æqualitas, ea ratione habitatibus sub Aequinoctiali, cōtinue est eis dierū, noctiumq; æqualitas, nam eorum horizon transit per polos mundi. Diuidit itaq; oēs circulos

circulos parallelos, quos sol motu primi mobilis describit in partes æqua-  
 les, unde tanti sunt arcus dierum, quanti sunt arcus noctium, nam ijs solis  
 est sphaera recta. Recedentibus uero ab Aequinoctiali, mox contingit die-  
 rum noctiumque inæqualitas, propter inæqualitatē sphaeræ, & tanto quidē  
 maior, quanto magis ab Aequatore discedunt, poloque propius iungun-  
 tur. Quo fit, ut si quis sub polo Arctico degunt, maximā habent excre-  
 scētiam diei & noctis longissimæ anni. Nam totus annus est ipsis unus dies  
 naturalis, id est dies & nox simul; cuius una medieta est continuus dies ar-  
 tificialis, qui est ab ortu Solis in eius occasum: & altera medieta, cōtinua  
 nox artificialis, quæ est ab occasu Solis in eius ortum. Causa istius est, quod  
 circulus Aequinoctialis est eorum Horizont, qui Zodiacum (sub quo semper  
 decurrit Sol) in partes æquales intersecat, ea ratione illis semper una medie-  
 tas supra terram, reliqua infra relinquitur. Cum igitur Sol illam medietate  
 perambulat, quæ est à principio Arietis, ad finem Virginis, unus ijs est  
 dies cōtinuus sine nocte. Cū uero per alterā medietatē decurrit, à principio  
 uidelicet Libræ, in finē Piscium, erit nox una cōtinua sine die. Primum  
 igitur Clima Diamesos, à Meroe ciuitate celebri Aethiopiæ sub Aegy-  
 pto. Secundū Diaphenes, à Syene ciuitate nobili in Libia. Tertium Dia-  
 alexandrias, ab Alexandria ciuitate illustri in Aegypto. Quartū Diarho-  
 du, à Rhodo insula in mari Mediterraneo, inter Cándiam & Cyprum.  
 Quintum Diarhones, à Rhoma urbe in Italia. Sextum Diaboristhene-  
 os, à Boristhene amne, qui influit Pontum, qui quidē Pontus in hoc Clima-  
 te ponitur. Vnde licet Boristhenes amnis non sit in hoc Climate, quia fluit  
 in ora Ponti, cuius ostium certe est in septimo Climate, ut docet Ptolemæ-  
 us in sua Cosmographia, tamen mare Ponticum in quod fluit, est in hoc Cli-  
 mate, & non multū distat à fine Climates sexti influxus eius in mare. Ses-  
 ptimum Diaripheon, à Ripheis montibus, qui in hoc ponuntur Climate,  
 quamuis Riphei montes, ut Ptolemæus demonstrat, habeant diem 20. hor-  
 rarum, quare multum distant à fine Climates septimi uersus Septentrio-  
 nem, nisi uocarent montes Ripheos, Cetium & Carnantem & Alpes Stri-  
 riæ, Carinthiæ & Athesis. Verum de hoc non nimis uidetur laborandum  
 cum appareat à ueteribus nota, & celebria loca quæ sita esse, quæ pro ter-  
 minis Climates statuerent, quæ cum in illis non inuenirent, uicinia appre-  
 henderunt. Est tamen ibi summe notandū, quod autor Sphaeræ nō negat omni-  
 no esse habitatiōnē extra hæc Climates, sed uult dicere, quod non sit tam bona  
 & conueniens habitatio pro uita humana, sicut in Climates. Verum, ut  
 Ptolemæus in Cosmographia sua demonstrat, quasi tanta portio adhuc  
 est habitata, quanta est ex illis septem Climates constituta. Nam dicit  
 ultra Aequinoctiale ad 16. gradus protendi habitabilem. Citra autem di-  
 cit usque ad 63. gradus protendi. Diuisio itaque Climates facta est à ualde  
 antiquis, qui adhuc non cognouerunt maiorem partem esse habitabilem  
 quam Climates septem. Post Ptolemæus recentior expertus est maiorem habi-  
 tabilem, & quantam suo tempore reperit, tantam descripsit in Cosmogra-

phia. Nunc autem adhuc ultra partes habitabiles ab eo signatas inueniuntur alia etiam habitata, ut Suetia, Norduegia, & alia partes ualde Septentrionales, etiam in inferioribus Africae uersus Austrum. & in orientioribus Asiae regna longissima: ita, quod nunc nostra aetate, totus penè ambitus terrae atque maris perlustratus comperitur per mercatores, qui illuc deueniunt & reueniunt, quae etiam uidere licebit in praesenti opere sphaerico ipse us terrae, ac in nouissimis cartis marinarijs, quarum nos plures etiam notabiles magnae aestimationis ad manus habuimus in hac nostra descriptione. De Climatibus uide sequentem figuram.

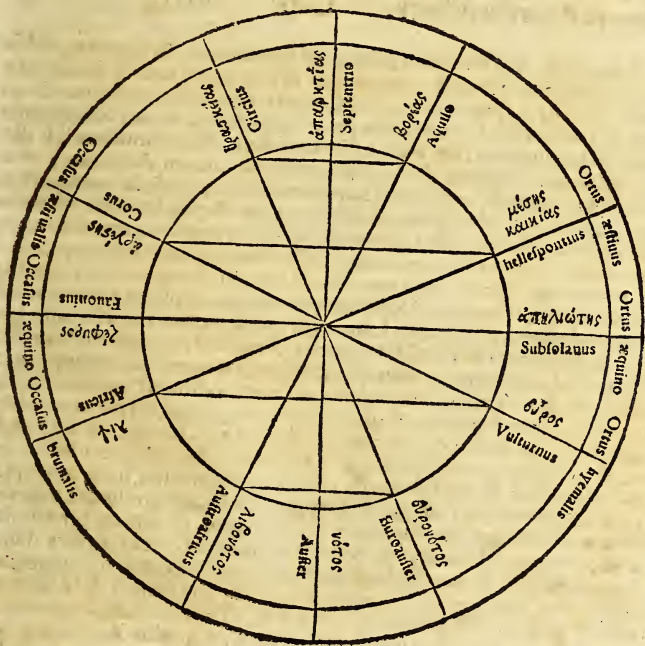


De uentis & mundi partibus ex quibus spirant.  
Caput VII.

Vetra



Veteres nauicularij duo decim ventis usi fuerunt, quatuor Cardinalibus, & octo collateralibus. Dicitur autem cardinalis ventus, qui ab aliquo cardine, scilicet Orientis, Occidentis, Meridiei uel Septentrionis spirat. Collateralis uero, qui à latere quatuor cardinum aliquo spirat. In meridie, Austrum latini ponunt. Ex opposito in Septentrionem, Septentrionarium. In ortum uero æquinoctialem, Subsolanum. In occasum æquinoctialem, Fauonium. Quilibet illorū habet duos collaterales; nam Aufer habet Euroaustum uersus ortum hyemalem, & Austroafricanum, uersus occasum brumalem. Septentrionarius habet Aquilonarem, uersus ortum æstiuum; Circium uero uersus occasum æstiualem. Subsolanus habet Vulturium in ortu hyemali, & Hellepontium in ortu æstiuo. Fauonium habet Africum in occasu brumali, et Corum in occasu æstiuo. Horum nomina Græca & latina subieciimus in hac obiecta figura.



Nauicularæ

Nauicularij uero recentiores triginta duos uentos ponunt. Nam Horizontem in partes 32. diuidunt inuicem æquales, imponuntq; illis nomina uentorum pro usu locorq; sicut uideri licebit in compassis ac cartis marinarijs. Sunt etiam quidã peculiare quibusdam gentibus uenti, non ultra certum procedentes terminũ, ut Atheniensibus Sero, paulo ab Argete deflexus. Narbonensibus Circius, qui nec aduicinam quidem eiusdem prouintia peruenit urbem, sic in Syria Syrus, in Sicilia Carbasus, in Ponto Derracidas. Sunt præterea innumerabiles, fluminibus, stagnis, aut sinibus nominati, extra hos tamen ubiq; sunt duo, spiritus magis q̄ uenti nominati, scilicet aura quidem leuis motus aeris in terra & ripis, in pelago uero seu alto Altanus etc.

### De longitudine locorũ ab fortunatis insulis, & qualiter ea deprehenditur. Cap. VIII.

Longitudo loci siue habitationis, est segmentum Aequatoris, uel siubi æquidistantis paralleli, meridiano orientioris loci & fortunatarum insularum, quæ nunc magnæ Canariæ, meridiano inclusum. Est autem Meridianus in terra circulus per terræ polos & locum habitationis tuæ ductus, in quem cum Sol incidit, meridiem efficit omnibus sub illo meridiano habitantibus. Vnde gradus metientes arcum Aequatoris inter primum longitudinis gradum, siue primum meridianũ, & meridianum qui transit per locum tuæ habitationis, gradus longitudinis tuæ habitationis uocantur. Ex hoc liquet, q̄ meridiani semper mutantur, cum ab ortu in occasum, uel contra progredimur, ad meridiem, septentrionemue quantumuis progredimur, idem meridianus seruatur. Longitudinẽ autem loci uel ciuitatis sic inuenies: Considera per tabulas eclipsium alicuius notæ longitudinis, initium fuerit, obserua horam & minutũ principij eiusdem eclipsis per Astrolabium, aut aliud quoddam instrumentũ: uel obserua tu in uno loco, & alter aliquis in alio loco, uel orientiori uel occidentaliori te, quod si initium eclipsis ex tabulis eclipsium supputatũ, uel per tuam obseruationem tibi notum, & principij eiusdem eclipsis, loci ignotæ longitudinis in horis & minutis quadrauerint, ambo loca, eandem pronuncia habere longitudinẽ, & ideo sub uno & eodem meridiano sita, ita, q̄ inter ipsa, nulla est distantia uel differentia longitudinis. Si autem eclipsis Lunæ per obseruationẽ tuam plus fuerit in horis & minutis, q̄ initium per tabulas computatũ, aut alium in alio loco obseruatum, aut contra, ea loca diuersos habent meridianos, & ideo diuersam longitudinẽ, quam sic cognoscas: Subduc numerũ horarũ & minorum, minorem à maiori, & id quod remanserit, dicitur differentia temporis unius loci ab alio. Accipe igitur pro qualibet hora 15. gradus, nam qualibet hora 15. gradus Aequatoris sursum

gunt supra Horizontem, & pro quibuslibet 4. minutis temporis 1. gradu, & pro quolibet minuto temporis 15. minuta gradus, deinde adde gradus gradibus, & minuta minutis, & collectū longitudinē locorum, proposito rum indicabit. In de etiam liquet, q̄ duo loca quibus idem Lunaris defectus, eodem conspicitur tempore, sub uno existit meridiano. Locus porro, ubi temporis observatio supputatione maior acciderit, orientalis erit reliquo, ut Arbilis urbs Assyriæ orientē uersus, habuit eclipsim Lunæ hora quinta, q̄n Carthago occidentē uersus hora secunda. Tribus ergo horis distant, id est gradibus 45. auctore Ptolemæo, libro primo, capite quarto. Quare etiam notandū uenit, q̄ initium eclipsis est omnibus regionibus uno momento; horæ autem numerantur apud orientales citius, q̄ apud occidentales, eo q̄ eis Sol citius oritur q̄ occidentalioribus, quare etiam Sol ad meridianū eorum ante appropinquabit q̄ occidentalioribus. Sic etiam omnes Coniunctiones, Oppositiones, ac aspectus luminariū omnibus regionibus uno momento contingunt, sed etiam horæ apud orientales citius numerantur, ut supra in eclipsibus. Quare errant omnes hi, qui in schedis suis minutionū, quas omni anno edunt, hunc titulū ponunt: Almanach ad poli altitudinē 49. graduū etc. cum ad polum non referant, sed ad meridianū, loci illius ubi eduntur. Huic ergo nostro terræ globo uiginti quatuor tantūmodo meridianos assignauimus, ita, ut quilibet ab alio differret 15. gradibus Aequatoris, quorū numerus in Aequatore terrestri ab fortunatis insulis, more Ptolemæi, initium sumit, hoc est, q̄ quilibet per quantitatem unius horæ ab altero absit. Nam omnes eos Sol spatio 24. horarū, hoc est in die naturali transcendat necesse est. Quo fit etiam, ut quilibet locus à tuo meridiano per unum illorū meridianorū positus uersus orientem citius, uel uersus occidentē tardius, per unam integrā horam habeat ortum Solis, & ex consequenti meridiem.

De latitudine terræ atq̄ locorum, quomodo utrinque ab Aequatore initium numerationis capientes, omni dieprehendere illam possimus. Cap. I X.

Latitudo terræ siue habitationis, est arcus meridiani, inter Aequatorem & zenith capitis interceptus. Zenith autē capitis, est punctus qui nobis siue pra uerticem capitis eminet. Porro latitudo terræ lemper æqualis est altitudini seu eleuationi poli supra Horizontē, quadam tamen ratione inter se differunt. Nam eleuatio siue altitudo poli, est arcus meridiani, inter polum mundi & horizontē interceptus: Latitudo uero loci, est arcus meridiani inter zenith capitū, & Aequatoris circulum contentus. Hæc erit obseruanda omni die, Sole lucente per quadrantē simplicē uel Astrolabiū, uel aliquod aliud instrumentū, hoc modo: Accipe altitudinē Solis mediante

C      tuo ins



tuo instrumento, cum directie meridianum possederit, eam ad partem no-  
 tando: Deinde uide uerum locum Solis eo die in meridie ex diario, uel  
 per tabulas quanto certius potes; etius loci ueri quare declinationē cū par-  
 te sua septentrionali uel meridionali per tabulas ad hoc factas, & si talis de-  
 clinationis fuerit Septentrionalis, eam subtrahe ab altitudine Solis, supra no-  
 tata ad partem, & patebit eleuatio Aequatoris tuæ regionis, quæ à 90. gra-  
 dibus sublata, latitudinē tuæ regionis, siue eleuationē poli relinquit. Si au-  
 tem declinatio Solis fuerit meridionalis, ad de eam altitudinē Solis meridi-  
 anæ ad partē seruata, & prodibit eleuatio Aequatoris, quæ ut supra à 90.  
 gradibus reiecta, latitudinē regionis, siue eleuationē poli manifestabit. Idē  
 etiam per stellam quemuis orientem & occidentē habebis, si altitudinem  
 eius meridianā cum sua declinatione obseruaueris, & ut de Sole modo di-  
 ctum est, operatus fueris. Per stellam etiam nunq̄ occidentē hoc idem inue-  
 stigare poteris; nam si eiusdem stellæ maximam atq̄ minimā acceperis ele-  
 uationem meridianā, & ambarū simul coniunctas; medietatē acceperis,  
 ipsam poli sublimitatē, quæ semper eadem est, cū dati loci latitudine, tan-  
 dem inuenies. Hos demum gradus latitudinis in hunc nostrum terræ glo-  
 bum, per circulos parallelos Aequatori æquidistantes uersus utroq̄ po-  
 los de 10. in 10. gradus distinximus, quorū tamen singuli gradus latitudi-  
 num per quandā scalam graduū in occidente, apud fortunatas insulas, cū  
 numeris suis adiecimus. Nam & hac in re gradus tam longitudinis q̄ etiā  
 latitudinis ad impositionē nouorū Hydrographorū, in hoc nostro opere  
 nouo ordinauimus, nam ad manus fuere chartæ marinariæ optimis cha-  
 racteribus conscriptæ, & nouæ, magni ualoris & precij, quarū etiam loca  
 Meteoroscopij, quantum potuimus, concorditer locauimus. Nam uide-  
 mus à Ptolemæi libro nomina mutata, & uix dici potest, q̄ incognita sit  
 nostra Germania, propter mutatas urbes, gentes atq̄ nomina. Et possent  
 profecto principes Germani, nulla re magis nomini Germanico consule-  
 re, quàm si huc publice uniuersi, & priuatim singuli animū adijcerēt, ut q̄  
 fieri posset diligentissime obseruarent cum longitudinis tum latitudinis  
 Germaniæ gradus, uel etiā Europæ totius, uniuersi enim orbis descripti-  
 onem iustissimā ac nouā tradere difficilimū fuerit; atqui patriæ suæ quisq̄  
 facillime longitudinis & latitudinis deprehendere poterit gradus, ubi ha-  
 rum rerum doctos sibi adhibuerit uiros. Hoc enim præcipuū est Impera-  
 toris, & ueri principis uiri munus, quod Strabo multis cōmendat nomini-  
 bus. Iulius Cæsar, Hispaniam ac Galliā à se deuictas, memoriæ æternæ tra-  
 didit. Ota. Augustus omnē terram à se habitatam recensuit, ut in Euange-  
 lio Lucam testatū etiam uidemus: Exijt inquit edictū à Cæsare Augusto,  
 ut uniuersus describeretur orbis etc.

Qualiter uniuscuiusq̄ loci aut oppidi situs, qui in  
 abaco regionum isto ponitur, in globo terræ inuenien-  
 dus sit.

Caput

x.

Locum

Locum, cuius situm in globo terræ scire cupis, quære infra in abaco regionum, nam primus numerus in gradibus & minutis ad sinistrā, numerus lōgitudinū est; secundus uero numerus in gradibus & minutis, est numerus latitudinū locorū ibidem positorū, quibus habitis, quære eundem gradum latitudinis tui loci in gradibus latitudinis globi terræ apud fortunatas insulas, eundē gradum ducendo sub armillam meridianā mobilem, & ex directō eiusdē gradus latitudinis fac signaturā cum aramento ad circulum meridianū mobilem; Deinde quære numerū graduum longitudinis eiusdem loci inter gradus Aequatoris, eum ducendo sub eundem circulum meridianū mobilem, & globum ita inuariatum custodi, nam in tali situ, ostēdet tibi nota prius facta in circulo meridiano mobili, situm tui loci in globo directe sub tali nota positi.

## Quomodo Globus Cosmographicus ad sitū & dispositionē orbis terræ aptandus sit. Cap. XI.

Loca globum ad planum Horizontale, & applica compassum horariū quadrangulārē meridiano mobili, alueum cum globo huc & illuc uertendo, dum magnes directe super signo suo immobili confiterit, quoniam tūc habebis quatuor mundi cardines iuste positos; Deinde alueo stante, subleuabis circulum meridianū mobilem cum polo Arctico, in parte Septentrionali supra horizontē, donec numerus graduū latitudinis uel eleuationis poli loci tui in globo norati in occidentali parte globi positi, tuæ latitudini supra horizontē æquetur, quo facto, uolue globū huc & illuc, quoad locus tuus directe subiaceat armillæ meridianæ mobili, nam tunc habebis globū tuum terræ iuste dispositū ad situm tuæ habitationis. Postea uide cardines quatuor mundi, uide etiam regiones & ciuitates, quæ politæ sint à tuo loco, uersus ortum, occasum, meridiem uel septentrionem, & generaliter sic uidebis qui tibi sint Antipodes, qui Perioeci, Antoeci, Pericij uel Amphiscij. Dicunt autē Antipodes, hī qui nobis ē diametro uestigia obuertunt, & similē cœli uerticem semper; æque ut nos; uident, & cū illis nihil cōmune habemus, sed cōtraria omīno; quia cum nobis Sol æstatem efficit, illos dura hyems opprimit; & cum apud nos dies agitur, Antipodibus nox efficit, contra, quando illis dies est, nobis nox redditur. Quando nos diem agimus longissimū, apud illos nox lōgissima, breuissimaq; dies statuitur. Hoc idem uerissimus ille Strabo, autor nō pœnitendus confirmat, dicens: Antipodes inter se quodāmodo nescij esse nō sumus, de quibus lege etiam Pliniū naturalis historiæ libro secundo capitulo 57. & oēs ferē Geographos. Perioeci siue circūcolæ, sunt qui sub eodem meridiano, eodemq; parallelo circulo manent, cumq; illis cōmunia ferē omnia habemus, quum eandē simul zonam incolimus, & paria nobiscū agunt anni tempora. s. hyemem, æstatem, autumnū & uer. Pariter dierū nōctūmq;



diuersitates, hoc est incrementa & decrementa, & huiusmodi alia. Hoc tamen discriminis est, quod cum Sol nobis diem efficit, apud illos nocte esse ratio ipsa demonstrat; tamen non eodem temporis momento occidit nobis Sol, & illis oritur. Antioeci siue Anticolæ dicuntur, qui in eodem circulo meridiano nostro lateri astant, latitudinē austrinam, latitudini nostræ æqualem, cōsimiliter æqualem longitudinē habentes, qui etiam paria nobilcum tempora agunt, sed non pariter. Persici, qui sub polis mundi constituti sunt: ita dicti ratione umbræ, quia illis molarū more per mediū anni circulum umbra circūuoluitur. Amphiscij uero dicuntur manentes sub æquinoctiali circulo, quos Sol quatuor umbris uerberat.

## De distantijs locorum in globo terræ inueniendis uia Geometrica. Caput XII.

In re mensuranda oportet mensuram notiore esse re mensuranda. Sic ad quemcūq; quantitatem metiendam, oportet præsupponere aliquam quantitatem mensuræ cognitam. Versus sunt de hoc.

Ex granis digitus quatuor formabitur unus,  
Et quater in palmo digitus, quater in pede palmus,  
Quinq; pedes passum faciunt, passus quoq; centum  
Viginti quinq; stadia dant, sed miliare  
Octo dabunt stadia, at duplatum dat tibi leucam.

De istis autē miliaribus de quibus hic fit mentio, sentiendū est, q̄ sint Geometrica miliaria, quorū unumquodq; est ex mille passibus, hinc etiā miliare dictum est, q̄ mille passus cōplectatur. Miliaria uero usitata apud alios & alios, aliam & aliam habent mensurā. apud Italos enim breuia sunt, & ut plurimū cum miliaribus Geometricis cōcordant in longitudine, sed apud Alemannos longiora sunt, quorū unū ex quinq; & medio ferē, imō aliquando ex sex Geometricis miliaribus constat. Apud Suecos autem & Danos adeo longa sunt, ut unum ex decem ferē Geometricis perficiat. Stadium etiā apud diuersos gentes, alterius et alterius est lōgitudinis. Nam licet Theodosius 700. stadia dixerit subesse uni gradui, in Ptolemæus certissimo experimēto 500. tantum stadia uni gradui in Cosmographia sua correspondenter assignauit, quo fit, ut stadia Theodosij minora sint stadijs Ptolemæi, nam quinq; Ptolemæi tam longa esse oportet, q̄ sunt septē stadia Theodosij. Quo loco non possum reticere quod à quodam studio aliquando harum rerum audire memini, ille enim existimabat non abhorre nimium à similitudine ueri, quod ex non recte scriptis notis numerorum in Græcis codicibus, hæc incōuenientia doctrinæ Prole & Theodosij extitisset. Nam apud Græcos litera φ notari 500. litera autem ψ 700. Pro hoc autem leuissimo momento illa potuisse scribi. Sed de hoc relinq̄ lectorib. iudiciū. Ista tamen correspondētia stadiorū unius gradus, intelligitur sub æquinoctiali



tiali, aut meridiano, seu quocunq; circulo magno, & nō quocūq; alio cir-  
 culo in globo terræ imaginato: Nam circulo minori minus in terra respō-  
 det, unde uni gradui in tropico Cancrī, non correspōdent tot stadia, quot  
 uni gradui sub æquinoctiali, nec uni gradui sub circulo Arctico correspō-  
 det tantum, sicut uni gradui sub tropico Cancrī, aut æquinoctiali. Hæc au-  
 tem correspondentiā intelligitur per duas rectas lineas, à centro mun-  
 di ad primum mobile protensas, id enim spaciū lineale, quod per  
 eas in superficie terræ intercipiūt, & in spacio quod cœlo claudunt, correspō-  
 dere dicimus. Nota autem, q̄ miliare Teutonicū ex 60. longitudinib; agrorum constare dicunt. Agrum autē ex 3. 2. perticis, sed perticam ex  
 15. pedibus siue passibus tribus. Vnde miliare Teutonicū ex 5760. passi-  
 bus constat. Sic apparet, q̄ miliare Teutonicū perficitur ex quinq; milia-  
 ribus Geometricis Theodosij, & 19. uigesimalquintis unius, quæ sunt qua-  
 si 4. quintæ. Ex quo etiam cōcluditur, q̄ 46. stadia &  $\frac{2}{3}$  unius Theodosij  
 perficiant unum miliare Teutonicū. Inde cōsequenter infertur, q̄ uni gra-  
 dui in cœlo sub æquinoctiali respōdeant 15. miliaria Teutonica, & cum  
 hoc 1100. passus, patet. Nam uni gradui subsunt 700. stadia, quodlibet sta-  
 dium cōstat ex 125. passibus, unde uni gradui subiacent 87500. passus, sed  
 ex 5760. passibus perficitur unum miliare Teutonicū, quare ex 87500. pas-  
 sibus diuisis per 5760. cōsurgunt 15. miliaria Teutonica, & cum hoc in re-  
 siduo manent 1100. passus, qui sunt  $\frac{2}{3}$ . ualent  $\frac{1}{3}$  ferē unius miliaris Teu-  
 tonici. Ita ergo uni gradui circuli magni in cœlo subiacent in terra 15. mi-  
 liaria Teutonica, & una quinta unius ferē. Sed pro illa parte residua, ut fa-  
 ciliior esset in integris numeratio, quidam sedecimū posuerunt miliare. Itē  
 Alfraganus differentia octaua in mensuris suis dicit miliare ex 4000. cubi-  
 tis cōstare, sed cubitus eius, ut ratione numeroꝝ suorum quos circa diame-  
 trum terræ ponit, extrahitur. 2. passibus &  $\frac{1}{3}$  unius ferē Theodosij constare  
 uidetur. Sic ipse dicit uni gradui in terra 56. miliaria &  $\frac{1}{3}$  unius ferē subse-  
 se, sed unū de suis miliaribus ex 12. stadijs geometricis Theodosij &  $\frac{1}{3}$  unius  
 ferē siue 41. passibus apparet constare. Ex hijs aperte constat, q̄ quanq̄  
 diuersi diuersimodas ponant miliarium numeratiōes uni gradui correspon-  
 dentiū, tamen omnū eorū prima mensura miliaris alia est & alia, hi qui-  
 dem breuiora, alij habent miliaria longiora. Cum itaq; distantia itinerari-  
 am directam duorum locorū scire optas, colloca primū eorū loca ad glo-  
 bum eo modo quo doctus es in capite præcedente, postea extende pedes  
 circini secundum intercapedinē locorum, & eo inuariato, ipsum transfer  
 super Aequatorem globi, & quot ibidem gradus intra pedes circini cōpu-  
 taueris, tot erūt gradus circuli magni transeuntis per dicta loca. Hos itaq;  
 gradus multiplica per 500. stadia, & locorū distantia in stadijs Ptolemaicis,  
 se in promptu offerunt, uel per 700. stadia, & emerget distantia eadē  
 in stadijs Theodosij, uel per 60. & sient geometrica aut Italica, aut per 15.  
 & sient Germanica. Quisquis igitur præter hanc normā aliam quocūq;  
 cognitionem cōcipere uoluerit, illum ego ad quatuor ultima problemata se-

ctin di libri, quæ Ioannes de Monte regio, super magna compositione Ptolemæi, quam Almagestum uocant, conscripsit, remitto. Quod opus breui fauentibus superis, in lucem dare est animus, ut studiosi nulla nō in parte honesta studia nos promouere intelligant. Nam etiam sicut descriptio terræ & locorum in plana superficie regulariter fieri nequit, ita nec intercapeadinum regularis mensura in eadem assignari potest. Nam ij qui chartas describunt Germaniæ, uel quod maius est Europæ, superficiē terræ supponunt planam, qualis nō est, ut supra capite primo ostensum est. Modus etiam reperiendi distantias locorū, qui inter utilitates Astrolabij circūfertur, cum suo autore deridendus est. Quia si ad arcus refertur, absurdus, nō em arcus in arcum, sicut linea recta in rectam casu aut sibi simili, duo quadrata sinuum aggregata, quadratum cordæ, non tamen sinus locorum distantia constituit, sed hic casus nihil ad mentem autoris præfati.

## SECUNDA PARS PRINCIPALIS HVIVS OPVSCV,

LI, DE GENERALI AC PARTICVLARI DI  
uisione nostræ habitabilis, secundū recentiores  
cum Geographos tum Hydrographos.

De generali diuisione terræ. Caput 1.

**T**ERRÆ moles cum ab Oceano tanq̃ ingens quædam insula circundatur, quæ & si unica sit, in tres tamen partes uetustiores illam distinxerunt, quarum primā Europam septentrionalē, nostram; secundā Africam meridionalem, à nobis; tertiam uero Asiam orientaliorem, à nobis uocant. Europa ab Asia separatur per Tanaim fluuium, paludes Meotides, mareq̃ Euxinum. Africa sciungitur ab Europa per mare Mediterraneū. Asia uero ab Europa per terminos prius expositos, separatur & ab Africa, Isthmo Iudaico & mari rubro. Europa ab occidente mari Atlantico, à Septentrione Britannico, ab oriente Tanai fluuio, Meotide palude, & mari Pontico, siue Euxino, à meridie mari mediterraneo, quod nostrū est mare, clauditur. Africa ab occidente mari Atlantico, à meridie Oceano Aethiopico, à septentrione mari mediterraneo, ab ortu Isthmo Iudaico ac Sinu Arabico. Asia quæ cæteras magnitudine & opibus uincit, ab occidente habet eisdem terminos quos Europa, & Africa, à septentrione terminatur Oceano Scythico, ab oriente orientali Indico, à meridie meridionali Indico



Indico & rubro. Non solum autem prædictæ tres partes nunc latius sunt  
 lustratæ, uerum & alia quarta pars uisa & partim lustrata, quam recentio  
 res Brasiliam appellarunt, sitam uersus polum Antarcticum; longo tra  
 ctu ultra tropicum Capricorni, quæ nondum plenè cognita est. Ameri  
 cus tamen Vesputius, maritima loca Indiæ superioris ex Hispanijs nauia  
 gio ad occidentem perlustrans, eam partem quæ superioris Indiæ est, cre  
 didit esse iusulam, quam à suo nomine uocari instituit. Alij uero nunc re  
 centiores Hydrographi, eam terram ulterius ex alia parte inuenerunt esse  
 continentē Asiæ, nam sic etiam ad Moluccas insulas superioris Indiæ per  
 uenerunt. Hanc cōtinentem Asiæ superioris portionē extra Ptolemæum,  
 ante nostra tempora, ab Marco Polo Venero, & alijs quâplurimis lustra  
 tam legimus. Petrus etiam Cardinalis Cameracensis, in eo libro quē de  
 imagine mundi conscripsit, capite 19. ponit: q̄ Oceanus qui extenditur in  
 ter fines Hispaniæ ulterioris, id est Africæ, à parte occidentis & inter prin  
 cipium Indiæ, à parte orientis, non est magnæ latitudinis. Nam expertum  
 est, q̄ hoc mare nauigabile est paucissimis diebus, si uentus sit conueniens  
 & ideo illud principium Indiæ in oriente non potest multum distare à si  
 ne Africæ, hæc ille. Hoc idem uidetur sensisse Plinius libro secundo natu  
 ralis historiæ, capite 69. Aristoteles etiam in libro de admirandis in natu  
 ra auditis, de illis scriptum ita reliquit. Trans Herculis columnas in eo ma  
 ri quod Atlanticum dicitur, inuentam quandam insulam à Carthaginen  
 sium mercatoribus olim fuisse inquirunt, à nullis ante id temporis habita  
 tam, præterq̄ à feris, & propterea siluestrem admodum & multis refertam  
 arboribus; alioquî fluminibus plurimis ad nauigandum aptissimis ple  
 nam, ac incredibili quadam omnium rerum nascentium ubertate proflu  
 entem, sed remotam à continentî plurium dierum nauigatione: ad quam  
 cum nonnulli Carthaginensium mercatores forte accessissent, captiq̄ eius  
 loci fertilitate ac aeris clementia, ibi sedem fixissent: cōmotos ob id Car  
 thaginenses ferunt, statim consilio publico decreuisse, morte indicta, ne qs  
 posthac illuc nauigare auderet, & qui iam serant fuisse statim interfici, ne  
 ipsius insulæ fama perueniret ad alias nationes, submitterenturq̄ alicui  
 fortiori imperio, ac fieret quasi oppugnaculum quoddam aduersus eorū  
 libertatem. Proinde compertum est ex obseruatione eclipsis, quæ fuit in  
 mense Septembri Anno salutis 1494. eandē Hispaniam insulam quinq̄  
 fermè horarum spacio ab Hispali, quæ Sibilis est distare, hoc est gradibus  
 75. ferè. Cuius insulæ medium continet in poli altitudine 21. circiter gra  
 dus. Nauigatur autem spacium illud ferè in 40. diebus. Altitudo continen  
 tis oppositi, cui S. Marthæ nomen indiderunt, circiter graduum est 11. Da  
 rieni uero terra, & Sinus de Vraba gradus quasi tenent 5. ferè in altitudi  
 ne polari, unde longissimo tractu occidentem uersus ab Hispali terra est,  
 quæ Mexico & Temistitan uocatur, in superiori Indiâ, quam priores uoca  
 uere Quinsay, id est ciuitatem cœli eorum lingua.

Europæ

# EVROPAE PARTI TICVLARIS DESCRIPTIO.

## De Insulis Britannicis. Caput II.

Hybernia, quæ & Irlandia insula, ab hyberno tempore appellata, maxime pabulosa, nullum animal noxium gignit, apes non habet, multum fertilis, subest gradibus 100:54.0.

Anglia, quæ & Albion, insula Britannica, olim eam inhabitauerunt Gigantes, populus intrepidus in bello, optimi quæ sagittarij, lupos non gignit, nec illatos nutrit, idcirco uagum pecus & sine custode securum. Eius præcipua ciuitas est Cantuaria, quæ apud Prole. ex coniectura Dauernum uocat, subest gradib. 22.30.52.10. Huc ad nauigat ex Callas ci. Flandriæ.

Scotia, pars septentrionalior Albionis insulæ, tenui freto siue fluuio ab Anglia dirempta. Natura inuidi & cõtemptores cæterorũ mortalium, plus nimio nobilitate suam ostentantes, mendaces, nec pacem colunt ut Angli, mendicantes circa diuorum templa, lapides in elemosinã prætercuntibus colligunt ad usum ignis, nam lignis caret, habet ciuitates præcipuas S. Andreas 16.15. 57.50. S. Ioannes 15.40. 59.15.

## De Hispania, Caput III.

Hispania maxima Europæ portio, & prima regio ad occasum inter Africam & Galliam iacens, Oceani freto & Pyreneis montibus clauditur, terra optimis cõparanda. Frugum ibi copia, ut non ipsis populis tantum, uerum etiam Italix ad cunctarum rerum abundantiam sufficiat. Sales ibi non coquit, sed effodiunt. Minij certe nulla feratior terra, feminæ eorum res domesticas agrorum quæ culturas administrant, ipsi uero armis inferuiunt & rapinis, hosti obuiant cantando Breui utuntur ueste ac ut cõmuniter nigra. Diuisa quondam fuit in ulteriorem & citeriorem. Citerior eadem Tarracõnensis ad Pyrenea usque iuga pertenditur. Vltior in duas per longitudinem prouincias, Beticam & Lusitaniam diuiditur. Superioribus uero annis in quinque regna diuisa. In Castelle. Arragonim, Portugaliæ, Nauarre, & Granate. Castelle siue Legionis Tarracõnensis Hispaniæ portio, habet præcipuas ciuitates. Toletum 10.40. 37.0. Salmancã, à Prole Salmantica 7.20. 38.20. Arragonia, Tarracõnensis pars, habet præcipuam Sarragossam ciuitatem sub gradibus 18.10. 40.40. Portugallia, Lusitania olim dicta, nobile regnum, cuius solertia factum est, ut ab Hispania in Indiam hodie nauiget: cuius ciuitates Lyfibona, apud Prole. Oliosippon, ab alijs Vlixbona, ab Vlisse dicta, sub gradibus 5.0. 36.40. Portugallia ex coniectura



iectura à Prolemæo Lauara 6.0. 39. 5. Nauarre Tarraconensis pars, cuius ciuitas præcipua Pampilona, à Prole. Pompelona, sub gra. 15. 40. 42. 0. Granate, quæ Betica est, præcipuas ciuitates habet Granatum, à Prole. forte Illipula magna 9. 40. 34. 20. Corduba 7. 50. 34. 25. Sibilis, Prole. uis detur Ispalis, sed quibusdam Macharana 7. 30. 35. 0. Gallitiæ Tarraconensis portionis ciuitates Compostellum, à Prole. ut coniectura capere possumus, Flauii brigantiu 7. 0. 42. 15. Cathalonix, Tarraconensis portus ci. Valentia 14. 38. 36. 10. Tarragona à Prole. Tarracon. 18. 30. 38. 20.

## De Gallia siue Francia.

### Caput IIII.

Gallia post Pyreneos montes sequitur, inter Hispaniam Germaniamq; & duo maria, Oceanum & mare nostru sita. Est enim triplex Gallia. Tonsa siue togata, quæ & Cisalpina dicitur, sed Italiæ finibus includitur. Comata cognominatur omnis Transalpina Gallia, eam in tres prouincias à tribus populor; generibus historici diuiserunt. Belgicam uidelicet Celticam & Aquitanicam. Augustus uero eam quadrifariã diuisit, addita Lugdunensi. Amianus in multiugas prouincias diuidit, utpote, qui primam & secundam Lugdunensem, & primam & secundam Aquitanicam faciat. Braccata quæ & Narboneñ, dicitur, hæc est quæ Rheno fluuiio adiacet, & pro maiori parte lingua utitur Teutonica. Gallia igitur à candore populi ap pellata, ueræ pietatis obseruandissimi, liberales artes multis curæ existit, quod Gymnasia, & præcipue id quod Parrhisijs est, demonstrat. Terra hominum, frugumq; ferax. Gallia etiam Francia, à Francis Germaniæ populis, à quibus olim serè tota subacta est, dicitur. Nunc in multas prouincias diuisa, ut sequitur. Vasconia, Aquitanicæ Gallix portio, præcipuam habet ci. Burdigalam sub grad. 18. 0. 44. 30. Armonica Aquitanicæ Gallix portio est. Languedochia siue Tholosana, olim Braccata, Narboneñis Gallix pars, habet ci. Tolosa 22. 10. 42. 50. Narbona 23. 30. 42. 0. Mons Pesselanus, Prole. Agatha 24. 30. 42. 50. Parpiano 23. 30. 41. 15. Prouincia, Narboneñ portio, has præcipuas habet ci. Arla, à Prole. Arelatum colonia 25. 50. 42. 45. Marsilia, Prole. Massilia 26. 30. 42. 5. Delphinatus Narboneñ. Gallix partis ci. Vienna 26. 0. 45. 0. Aueniona 25. 45. 43. 15. Sabaudia, siue Sophoyæ Narboneñ. Gallix ci. Lugdunū, Lyon 26. 0. 45. 15. Geneuora, Genf uulgo 28. 0. 45. 45. Burgundia Lugdunē. Gallix ci. Digion 25. 45. 47. 0. Turonia Celticæ Lugdunē. Gallix ci. Aurelia, Orliens uulgo 22. 0. 47. 30. Turonia, Tors uulgo 20. 15. 47. 30. Franciæ Celticæ Lugdunē. Gallix ci. Parrhisijs, à Prole. iuxta coniecturã Lucotica 23. 0. 48. 30. Campaniæ Belgicæ Gallix ci. Cathalanū, Chalon uulgo 25. 30. 48. 30. Britannia Lugdunē. Gallix ci. Nantes 18. 15. 47. 15. Normandia Gallix Lugdunē. ci. Rothomagus, uulgo Roan 21. 30. 49. 30. Pichardia Belgicæ Gallix, modo Germaniæ portio. Flandriæ Belgicæ

gicæ Galliæ, modo Germaniæ ci. Gandanū, uulgo Gendt, à Prole. ex con-  
 iectura, Taruanna 25 30. 51 15. Calas 24 0. 51 55. Hannonia Belgicæ  
 Galliæ portio est. Brabantia Belgicæ Galliæ, modo Germaniæ ci. Ant  
 uerpia, uulgo Antorff 25 15. 51 15. Bruxella, uulgo Brussel 25 15. 50 50.  
 Lotharingia Belgicæ Galliæ, modo Germaniæ ci. Metis, uulgo Metz, à  
 Ptole. Mediomatrices 28 30. 49 10. Treueris, Ptole. Augusta Treberorum  
 29 0. 49 45. Vuestria Belgicæ Galliæ, nunc Germaniæ portio. Iuliaci  
 Belgicæ Galliæ, modo Germaniæ ci. Aquisgranū, quæ & Corionallū, uul-  
 go Ache, à Prole. Vegerra 28 45. 50 55. Heluetiorū Belgicæ Galliæ, mo-  
 do Germaniæ ci. Constantia, Ptole. Ganodurū 31 30. 47 30. Turegum uel  
 Tigurinus pagus, uulgo Zurich 31 0. 47 0. Alsatia, Belgicæ Galliæ, nūc  
 Germaniæ portio, uino eximio nobilis. Germaniæ superioris, Belgicæ  
 Galliæ ad Rhenum ci. Basilea, à Prole. ex coniectura, Augusta rauricorum  
 29 45. 47 45. Argentina 30 15. 48 45. Spira, à Prole. Neomagus dicta, 31  
 30. 49 15. Vuormatia, iuxta cōiecturā, à Pro Ruffiniana 31 20. 49 40. Mo-  
 guntia, à Prole. Mocontiacum, uulgo Mentz 31 15. 50 15. Germaniæ  
 inferioris Belgicæ Galliæ ci. transrhenane, Confluentia 30 15. 50 20. Cos-  
 lonia, Ptole. Agrippinenses 29 45. 51 0. Campena Frisiæ, uulgo Camp-  
 pen 28 30. 52 50.

## De Germania magna.

## Caput v.

Germania Europæ regio amplissima, tota septentrionalis, à Gallis olim  
 Rheno flumine diuisa fuit, à Rhetis & Pannonibus Danubio, à Sarmatis  
 Dacisq; mutuo metu & montibus separata, cætera Oceano ambiente. Ant  
 die extra hos fines, Rhetiam, Vindeliciā, Noricam & superiorem Panno-  
 niā, Alpes, partemq; Illiriæ, & usq; ad Tridentina claustra Germania ob-  
 tinet. Belgarū quoq; ferè tota natio Gallici quondā iuris, omnisq; Rhenus  
 in Germaniæ nomen, linguamq; cōcessit, ut iam se Gallos dici nesciāt, si au-  
 diant, indignent. Heluetū quoq; in Germaniæ nomē & linguā, labente tē-  
 pore, trāsire. Itaq; magnā Galliæ transalpinæ partē ipsa Germania sibi uē  
 dicauit. Pruthenos, ferocissimā gentē, & idolis deditā intra tricētesimū an-  
 nū ex infidelīū manibus milites Teutonici ui & armis rapuerūt, ubi & lin-  
 gua Teutonica introducta est, & Christi cultus genti imperatus, unde habi-  
 ta ad primeuos illius terminos consideratione, uidebitur certe illa sibi ferè  
 plus soli extra usurpasse, q̄ intus prius continebat. In duas partes uelut ab  
 initio tota Germania diuisa fuit, ut quæ Alpius propinquior est, superi-  
 or sit Germania appellata, altera ad Septentrionem atq; Oceanum uersa,  
 inferior. Durat hæc partitio sub Alemanniæ appellatione (quæ à Lemano,  
 qui & lacus Lozamiæ hodie nominat, ut aiūt, lacu est) in hunc usq; diem,  
 prouincias tam hæc q̄ illa multas habent, inter quas quatuor dūtaxat po-  
 pulorum nomina mansere. Saxonū, Frisonum, Sueuorū, & Marcoman-  
 norum



norum, quos Merhern uocat. Germania hodie regio adeo amena est, adeo  
 pulcherrimis nitidissimisque urbibus, castris & pagis passim exornata &  
 exulta, ut nec Italiae, non Galliae, non Hispaniae ipsa cedat, coelum satis clemens  
 habet, campi fertilitatem optanda. Sunt colles aprici, nemora opaca, fru-  
 mentorum abundantia, uiferi montes, clarissimi amnes, Rhenus, Danu-  
 bius, Moganus, Albis, Neccharus, Sala, Odera, & multi alij fluij limpi-  
 dissimi, totam terram rigantes. Quid quod praecipua rerum non magis extenduntur  
 in Germania, quam alioqui uel in Italia, uel in Hispania regionibus fertilissimis?  
 Sunt Germanis, quod nemo negare queat, ingenia nouis subinde inueni-  
 endis disciplinis prompta, felicitateque machina illa bellica, quam Bombardam  
 hodie uocant, nonne Germanorum inuentum est? Atqui illud prisco maiorum no-  
 strorum ingenio tribuendum: quoniam semper Germani armorum gloria, ex-  
 teras gentes longissimo interuallo post se reliquerunt. Inuentum nostrum est Cal-  
 cographia, quod nihil unquam utilius uidit humanus oculus. Ad quem enim haec  
 nus non redierit tanta felicitatis fructus? Litera Latinae, Graecae & Hebraicae,  
 quod hodie tam fontem, cui acceptum referemus: nonne Germanis est praeterea in  
 Architectura, itemque in pictura, nullis unquam generibus inferioribus inuenti sunt  
 Germani. Sed iam regiones eius recensebimus. Seelandia ultima Germa-  
 norum insularis tellus sub gradibus est 25 0. 52 0. Hollandiae ci. Traie-  
 ctum, uulgo Vtricht, Ptole. Lugodunum aestimatur 27 15. 52 20. Cis-  
 rhenanae magnae Germaniae ci. Churia, uulgo Chur. 32 0. 47 30. Dauens-  
 tria Vuestfaliae 29 0. 52 30. Rhetia tenet Algea & Brisgam, cuius ci. Fri-  
 burgum 29 0. 45 40. Sueuiae superioris ci. Augusta Vindelicorum 34  
 0. 48 5. Sueuiae inferioris ci. Vlna 33 0. 48 30. Nordlinga, a Ptole. puta-  
 tur Arae Flauiae 33 50. 48 50. Ducatus Wuirtenbergen. subest Sueuiae,  
 sic similiter Marchia Badena. Comitatus Palatini habet ci. Heydelberg-  
 um, iuxta Ptole. coniecturam Budoris 32 0. 49 30. Bauariae ci. Amberg  
 34 0. 47 15. Monachum, a Ptole. Abudiacum, uulgo Munchen 35 0. 47 50. Sal-  
 tzburgum 36 30. 47 30. Patauia, Ptole. Beodurum. 37 20. 48 25. Ratisbona,  
 a Ptole. ab aestimatione Artobriga 35 40. 49 0. Ingoldstadium literarum gym-  
 nasium celeberrimum 34 45. 48 30. Aichstadium, uulgo Aysstet 34 40. 48  
 50. Athesanae prouinciae & Tyrolens. ci. Tridentum, uulgo Trient 33 45.  
 45 5. Carinthiae ci. Villachum, a Ptole. forte Vacorum 37 25. 46 10.  
 Croaciae ci. Agarana 39 20. 45 15. Styriae ci. Greza, Ptole. Sauaria. 40 5.  
 45 50. Austriae ci. Vienna, a Ptole. forte Iuliobona, florentissimo studio  
 celebris sub grad. 40 40. 48 10. Ungariae ci. Buda, uulgo Ofen, a Ptole.  
 Salna 43 0. 46 50. Franciae orientalis, quae & Franconia, habet ci. Fran-  
 cophordia, olim Vspetes ad Moganum fluuium 31 40. 50 10. Herbispolis  
 uulgo Wuirtzburg, a Ptole. putatur Artaunum 33 30. 49 50. Carolosta-  
 dium patria mea 33 25. 50 0. Babenberga, a Ptolemæo Grauiouarium  
 aestimatur, locus ualde amenus & frugifer 34 30. 50 0. Norici ci. No-  
 ribergum, Segodunum apud Ptole. centrum fere totius Germaniae, urbs  
 praeclearissima. Huius urbis laudes, quia nostram mediocritatem superare ui-

denſ. ideo cupidū leſtorē, uel ad Chunradī Celtis, uel ad Eobani Heſſi po-  
etarū deſcriptiōes remitto. Qui duo, ut ſunt incorrupti rerum laudatores,  
ita urbem hanc, tanq̄ in ſpeculo pleniffime contuendā nobis p̄poſuerūt.  
Quum uero uaria ſint urbīs huius ornamenta, quibus exteri nō raro in ad-  
mirationem rapiuntur, duo tamen ſunt, quibus ſummā ſibi, iure equidem  
meritiſſimo, laudē uſurpare poterit, nempe, & quod una eſt, quæ iſtoc tur-  
bulentiſſimo tempore, exulantes alioqui Muſas, tanq̄ in ſinu ſuo placidiſ-  
ſimo fouet: & quod omēs fortunas ſuas pro ruderibus duxerit hæcenus,  
propter Chriſtum, quibus laudibus, equidem in terris, nihil unq̄ accedere  
poſſeſt maius, eſt ſub gradibus 34.40. 49.30. Boemiæ ci. Praga, Ptole. Ca-  
ſurgis 38.20. 50.0. Morauię ci. Olmuntza, à Ptole. iuxta cōiecturā Ebu-  
rum 41.0. 49.30. Schleſiæ ci. Gorlitiū 39.5. 50.50. Vuratiſlauia, à Pto-  
le. Budorgis 41.20. 51.5. Haſſiæ ci. Marcheburgū, forte Amalia à Ptole.  
32.10. 51.0. Caſſilia, uulgo Caſſel, à Ptole. Stereontiū 33.10. 51.30. Thu-  
ringiæ ci. Erdſordia magna, ſtudio uniuerſali celebris, à Ptole. forte Bicur-  
gium 35.0. 51.10. Miſniæ ci. Lipſixigum, Gymnaſio literarū multū cele-  
bris 36.30. 51.30. Vueſtphaliæ ci. Padeborna, uulgo Palborn, à Ptole.  
Teuderii iuxta cōiecturā 32.20. 52.0. Monafteriū, uulgo Munſter, à Pto-  
le. forte Mediolanium 32.0. 52.5. Saxoniæ ci. Magdeburgū, à Ptole. Me-  
ſouium 36.10. 52.20. Brunſchuiga, Ptole. Tulifurgii 34.40. 52.40. Vuit-  
tenburga, Ptole. Callægia dicta. Gymnaſio florentiſſimo clara, ad Albim  
fluuiū ſita. Viros alit complures, non tam Chriſtiana pietate, q̄ uaria  
etiam literarum eruditiōe inſignes. Nam honeſtas diſciplinās omnes, quas  
cum Græci, tum Latini rerum ſcriptores, ad poſteros tranſmiſerunt, aut  
callent, aut admirabili ſtudio, ut ſciant, laborant. Illiæ Theologiæ ſtudium  
puriffime iuxta Chriſti ſpiritu tractatur, ſub eſt gra. 36.50. 52.0. Premis, uul-  
go Bremen, à Ptole. Fabiranū æſtimatur 32.10. 53.40. Luneburgū 34.45.  
54.5. Lubechum 35.20. 54.50. Marchiæ Brandeburgenſi ci. Brandebur-  
gum 37.20. 52.40. Berlinū 38.30. 52.50. Phriſiæ ci. Groninga 29.50. 53.  
15. Mechelburgenſi. ducatus ci. Koſtochiū à Ptole. Laciburgū 37.10. 54.  
36. Pomeraniæ ci. Stetinū 40.20. 54.0. Selandiæ inſulæ ci. Copenha-  
gna 42.30. 57.0. Hoſſatiæ & Daniæ, q̄ & Cimbrica Cherſonelus eſt, ci.  
Hamburgum, à Ptole. Treua 34.10. 54.30. Schleſuuium 35.25. 55.53.  
Schondia q̄ Schondenmarciam uocant, eam Plinius Scandiā ſcribit, ha-  
bet regiones multas, quarū Ptole. nec meminit. Veteres eam inhabitabilē  
conclulerunt propter frigus, quemadmodū propter calorē regiones ſub  
torrida zōna. Hac autem noſtra tempeſtate multum inhabitant hæ regio-  
nes. Sunt autē ſub Schondia hæ regiones. Suetia habet præcipuas ci. Sto-  
kholma 59.0. 61.0. Vpſalia 57.0. 62.30. Norduegia, id eſt Septentriona-  
lis uia, habet ci. Nidroſiam 40.0. 65.0. Bergim 35.30. 61.15. Hethlandia  
inſula habet ci. Orchadam episcopale 23.0. 63.30. Circa eam ſunt inſulæ  
aliæ 29. Orchades etiam apud Ptole. dictæ, inter quas Thyle, quæ Islandia  
eſt, id eſt glacialis terra, ſub gra. 20.0. 65.0. Gothia, id eſt bona terra, ha-  
bet ci.

bet ci. Lundis metropolis 45 0.57 30. Gothlandia insula habet ci. Visbi 55 30.54 15. Finlandia, id est pulchra terra, habet ci. Domus regia castrum 71 15.58 15. Nirkiria, id est noua ecclesia 72 5.52 10. Bothnia habet ci. Chymene emporiū 60 0.59 20. Gronlandia, uirens terra interpretat̃, plus occidentali, ab arce Vuardhus quæ domus præsidij est harum regionum, ad terram Bacalaos usq; protenditur. Est autē Vuardhus sub gradibus 49 0.70 30. Postea est Laponia ingens terra uersus polum Septentrionalem, à populo dicta. Nam syluestres sunt, qui etiam quotidie ueniūt à Septentrionibus terra incognita, ac à mari glaciali, qui & Caroli uocantur, mercimoniarū gratia in Gronlandiam cum exercitu magno, etiam ex altera poli Septentrionalis parte.

## De Illyri & Dalmatia.

### Caput VI.

Illyris quæ & Lyburnia, terminatur à Septentrione utraq; Pannonia, ab occasu Istria, à meridie mari Hadriatico, ab ortu uero Dalmatia, eius ci. Sara 40 5.44 9. Dalmatia terminatur à Septentrione Sauo fluuiō, ab occasu Lyburnia, à meridie mari Hadriatico, ab ortu Myfia superiore. Eius ci. sunt Ragusia, à Ptole. iuxta coniecturam Epidaurus 45 0.42 20. Duraz 20 45 55.40 55.

## De Italia, Istria, Foroiulij, Corsica, Sardinia, & Sicilia.

### Caput VII.

Italia ab occasu Alpium iugis terminatur & Thyrreno pelago, quod etiam mare Tuscum ac Inferum dicitur, à Septentrione alteris Alpium iugis, quæ Rhætia atq; alijs sequentibus nationibus imminet: ab ortu Hadriatico mari, quod nunc Venetū uocant, olim à Romanis superum uocabatur. Deniq; à meridie mari Siculo. Hæc omnium regionum præclarissima, metallis grauida, ubiq; uitalis, & perennis salubritas, eximia cœli temperies, campū fertilitas, eam Apenninus mons ab Alpibus procedēs, per medium secernit, flumina & fontes saluberrimos tenet. Eius prouintia sunt.

Istria peninsula, Italiae portio, præcipuas ci. habet Parentium 36 40.44 40. quidam tamen adponunt eam Germaniae magnæ. Foroiulij siue Aquilegia, quodam Carnorum habet ci. Aquilegiã coloniam olim Illyricorum, uulgo Aglar 36 55.45 10. Longobardia habet ci. Mediolanū 31 45.44 45. Genuã 31 30.43 15. Nisam, à Ptole. iuxta cōiecturam Niceã 29 30.42 40. Marchia Teruissana, olim Venetiana, præcipuas tenet ci. Venetiã 35 30.44 45. Marchia Anthonitana, olim Picentium, ci. habet Rathanatim 37 55.43 15. Anthonã 37 30.43 40. Flaminea, uel Romandis ola, olim Gallia togata, ci. habet Bononiã sub gra. 36 5.45 55. Ferrariã 35



5. 44 20. Tusciae ci. Viterbiū 35 50. 42 10. Florentia 35 20. 43 10. La-  
 tin siue Latinorū ci. Rhoma 37 30 41 45. Apruciorū ci. Aquila 39 5. 42  
 30. Campaniae ci. Neapol. s. quondam Parthenope 40 20. 41 0. Apu-  
 liae & Calabriae, olim magnae Graeciae ci. Brundulium 42 30. 39 40.

## De Sarmatia Europæ, Taurica chersoneso, Iazygi- bus metanastis, Dacia, duabus Mysijs & Thracia.

### Caput VIII.

Sarmatia Europæ terminatur à Septentrione Oceano Sarmatico, ab  
 occasu Vistulae fluminis, & Germania à meridie Iazygibus Metanastis, Dacia,  
 ac Mysia inferiori; ab ortu Sarmatia Asiatica, fluminis Tanai, Meotides  
 quæ palude, eas gentes aliqui Scythas nominabāt. Hæc in multas regiones di-  
 uisa est, nam olim etiam Getæ dicti. Est regio latissima, sine decore urbium  
 ac ingeniorū. In hac sunt multa deserti, ideo non populosa. Campi lati, ex  
 quibus flumina nobilissima profluunt, Tiras der Nester, Boristhenes der  
 Neper, Tanais der Don, Rha & Czuiuina, ac multi alij. Russia rubea, o-  
 lim Roxolania ci. habet Leoburgum, uulgo Lembergk 50 45. 50 30.  
 Poloniae ci. Cracouia, à Ptole. Carodunū 44 30. 50 15. Prussiae ci. Dana-  
 tificum 45 0. 54 55. Liouoniae ci. Riga metropolis 51 0. 56 0. Lithuaniae  
 ci. Vilna, uulgo zur Vuilde 53 0. 54 0. Moscouia, regio longissima est,  
 fermo eorum Ruthenicus & Sclauonicus est, habet per maximā eiusdem  
 nominis ciuitatē, quæ aliqui uocant Moskauam, sedes Moscauuite sub gra-  
 69 0. 57 0. Hæ regiones annumerantur Germaniæ magnæ. Tauricæ  
 chersonesus, hodie minoris Tartariæ ci. Cassa 61 15. 47 20. Iazygis Me-  
 tanaste, modo Septem castra, uulgo Sibenburger, qui Germaniæ annume-  
 rantur, ci. Claulenburgum, à Ptole. forte Gormanū 47 30 47 36 Herman-  
 stadium 45 27. 46 48. Dacia, quæ modo Vualachia magna & Transil-  
 uania est, à Septentrione habet Sarmatiā Europæ: ab occidente Lyburniā  
 ab oriente Pontum Euxinum: à meridie uero Macedoniam. Danubius flu-  
 uius totā hanc regionem irrigat. Vualachia magna ci. Album castrū  
 55 45 48 0. Kyla 55 25. 47 0. Mysia inferioris, quæ & modo Bulgaria  
 & Rascia est, ci. Adrianopolis 50 18. 42 45. Mysia superioris, quæ  
 modo Seruia & Bosphina ci. Bellogradum, secundum quosdā Nonderalba  
 uel Alba græca, uulgo Kriechischvucissenburgk 44 40 44 40. Thracia  
 à septentrione habet Bulgariā & Rasciā: ab occasu Seruiā & Bosphinā: à meri-  
 die mare Egæum: ab ortu Bosphorum thracium, ac Propontidē. Hæc modo  
 do Graecia dicta, eius ci. Constantinopolis, à Ptole. Byzantiū 54 45. 43 5.

## De Macedonia, Epiro, Achaia, & Peloponeso.

### Caput IX.

Macedo

Macedonia, limites habet à Septentrione Mysiam superiorem, & Thraciam: ab occasu, Hadriaticum mare: à meridie, Epirum, & Achaïam: ab ortu, Egeum pelagus. Ea tota natio, modo Græcia est, rebus gestis & regum nobilitate præclarissima, eius ci. Philippi 50 0.42 30. Salonica, quæ & Thessalonica, habet gra.49 0.41 0. Epirus à septentrione terminatur Macedonia: ab occasu & meridie mari Ionio siue Hadriatico: ab ortu Achaïa ci. habet Nicopolim, olim Ambracia dicta sub gra.47 30.38 30. Achaïa ab occasu habet Epirum: à septentrione Macedonia: ab ortu mare Egei: à meridie Hadriaticū & Creticum pelagus, ci. eius Athenis 52 45.37 20. Megaris 52 15.37 30. Peloponesus, hodie Morea dicitur, limites habet à Septentrione Corinthiacū sinum, Isthmum, & Creticum pelagus: ab occasu atq; meridie, Hadriaticum pelagus: ab ortu Creticum mare. Hæc toto orbe peninsula maxime celebris habetur, habet ci. Corinthum 51 10.37 30. Modonam 48 30.36 0.

## De Insulis Europæ, Caput x.

Duæ Insulæ Balears olim dictæ, minor & maior, quæ hodie etiam inde Minorica ac Maiorica uocantur, Hispaniæ adiacent, Maiorica quidem in gradibus 17 40.38 30. Minorica uero sub gra. 20 0.39 0. Gadira quæ modo Gades est insula, ibidem in Oceano extremo posita, sub grad. 5 30.34 0. Cyrnos, quæ & Corsica insula maris mediterranei, habet ci. Nebiam, quæ à Prole. Cerfunum est, sub grad. 31 0.40 40. Sardinia, uetus nomen seruans, insula maris etiam mediterranei, habet præcipuam ci. Sarsos, quæ Ptole. Turris bissonis uidetur, 30 20.38 50. Sicilia triquetra insula, Italiæ olim coniuncta. In hac est mons Aetna incendio memorabilis, habet ci. Syracusas sub grad. 37 20.35 30. Eubœa, nunc Nigropont insula, Achaïæ adiacet, sub grad. 54 0.38 0. Creta insula hodie Candia dicta, multum celebris sita sub grad. 55 0.35 20. Cyclades insulæ circa Delum in circulo positæ sub grad. 56 10.37 20. Sporades insulæ ibidem undiq; per mare dispersæ, de his Plinius libro quarto ca. 12. copiosissime.

# AFRICAE PARTI-

TICULARIS DESCRIPTIO.

De Mauritanis duabus, Tingitana & Cæsariensi, Africa minore, Cyrenaica, Marmarica Lybiæ & Aegypto.

Caput xi.

Maurita

Mauritaniae duae: Tingitana. f. & Caesariensis, ac Africa minor, regiones  
 sunt Africae, secundae portionis terrae, nostra lingua Maurenfen & Moru-  
 fken landt dictae. Nigros producunt homines, etiam feras Sim. eas, draco-  
 nes & Strutiones, ibi sponte nascuntur omnia genera fuctuū, producunt  
 etiam arbores odoriferos Cupressos similes, Euforbium in copia ibidem.  
 Hae regiones ad Septentrionē habent Fretum Herculeum & Africanum:  
 ad occasum Oceanum occidentalē: ad ortum Cyrenes: ad meridiem uero  
 Getuliam, & Lybiam internam. In Mauritaniā Ptolemæus duos montes  
 Athlantes posuit, maiorem. f. & minorem, maioris Athlantis promontor-  
 rium Caput de non hodie uocatur. Omnes hae regiones sub nomine Bar-  
 baria comprehenduntur. Est autem Mauritania regnum magnum & dis-  
 tansimum, sub se etiam regnū Fesse, ac eiusdem nominis praclarissimā ciui-  
 tatem habens sub gradibus 10 0. 30 0. In alijs autem supra enumeratis re-  
 gionibus hae sunt ci. Hippa 20 15. 29 50. Tripolis 38 0. 29 50. Constantina  
 31 0. 30 10. Tagura 44 0. 25 0. Carthago 34 40. 31 50. Cyrenaica pluri-  
 mas bestias gignit, inter quas leones principatum tenent. Onagros atq; ser-  
 pentes ac Basiliscos procreat, copia ibidem illustriū simearum. Marma-  
 rica Lybiae, in certis locis frugifera, ligna praeciosa producit, Cupressum,  
 Sandalum, Muscatum, Leones, Plitacos. Syraffiones. Plemelinas. Egy-  
 ptus coeli imbribus insueta, pluuiarum expers, Nilus fluuius eam prater  
 labens irrigat, & sua inundatiōe fecundat, unde & ferax frugibus, cetero-  
 rūq; negotior; adeo est copiosa, ut necessarijs mercibus impleat penē or-  
 bem. Hae regiones à Septentrione terminant mari Aegyptiaco & mediter-  
 raneo: ab occasu Africa minore: ab ortu Isthmo Iudaico & mari rubro: à  
 meridie uero Aethiopia sub Aegypto & Lybia interna. Ciuitates habent  
 praecipuas Ammon 55 30. 28 0. Oalls magna 59 20. 26 55. Alexandria  
 60 30. 31 0. Memphis 61 50. 29 50. Alkeyro, siue Chayrum, à Ptole. iuxta  
 coniecturam Babylonica uocata 62 15. 30 0. Syene 62 15. 23 50.

## De Lybia interna, Aethiopia sub Aegypto, ac Ae- thiopia australissima. Caput XII.

Lybia interna terminatur à Septentrione duabus Mauritanijis, Africa  
 atq; Cyrene: ab ortu Aethiopia quae sub Aegypto est: ab occasu Oceano  
 occidentali: à meridie uero Aethiopia interna, in qua est Agisimba regio.  
 Sunt ibi magnae solitudines & deserta, in quibus sunt Leones, Pardi, Tigri-  
 des, Elephantes, Leopardi, Syraffiones, Strues, Papagalli, Serpentes & for-  
 micæ mirae magnitudinis. Habet regiones. Garamantes Aethiopes, ubi  
 nunc est regnum Opguene, ubi auri copia. Senegam regionē & fluuiū  
 maximum eiusdem nominis, cuius populus Azanegorum gentes uocan-  
 tur, sub cinericij coloris sunt. Id autem ante omnia miratu dignum est, qd  
 trans flumen memoratū homines sunt nigerrimi, & proceræ staturæ, ac  
 habilissimi



habilissimi corporis, & omnis illic regio uiret, ac uernat pomiferis arboribus referta, ac circa fluuium contrarias uices cernes, uidelicet homines subcinericij coloris, staturæ contractioris. Hoc flumen ferunt à Nilo deriuari, eadē uices cum Nilo habens, ut ille Aegyptum, ita hic Aethiopiā reddit irriguam. Getuliam regionem Hesperos Aethiopes, prouinciam Tambutu. Ciuitates autem præcipuas Tagaxam 7 0. 15 40. Tucheroram 12 30. 16 0. Tambutum 15 0. 15 40. Aethiopia sub Aegyptō, habet terminos, à Septentrione Aegyptum & Marmaricam Lybiā; ab occasu interiorem Lybiā; à meridie exteriorem Aethiopiā; ab ortu Arabicum sinum siue mare rubrum. Eius sunt regiones Pharaezata regio. Nubia regnum potens & magnum, eius populus Christianus est, nam Iacobini sunt, circumcisionem obseruant more Sarraceno rum, ferro in facie cremantur, quo originali peccato mundari se credūt, nec mutuo consentunt, sed Deo. Merōe regnum, quod & Saba olim dicebatur, Insula est Nili fluminis, Regnum Habesdi, uel Habassia, ubi potentissimus rex; quem nos presbiterum Iohannem dicimus, dominium obtinet, qui & Indiæ dominus dicitur. Christiani sunt Abasini, conficiunt sub utraq; specie, circumcisionem obseruant, baptisantur aqua & igne, infantibus sacramentum administrant. Seyla siue Zeyla regnum magnum ad mare rubrum, Machometani sunt Axania regio, Melinde regio, bonorum fructuum feracissima, habet proprium regnum Quiola uel Cayla regnum ditissimum. Cinomifera regio Harum regnum ciuitates sunt. Beritis 60 40. 21 36. Cambylis ærarium 50 0. 18 0. Meroe 61 30. 16 25. Hamaharicca regalis Presbyteri Iohannis, à Ptole. Auxuma ex coniectura 65. 0. 9 10. Mastā 67 30. Australes 4 15. Quiola, à Ptole. Rapta metropolis 76 30. Australes 7 30. Sabath 67 30. 12 30. Mombaza, à Ptole. Tonica uel Nici emporium, 79 0. Australes 6 0. Melinda, à Ptole. ex coniectura Apocopa dicta 82 30. 2 0. Mosylum promontorium & emporium, nunc uero Cauaquin 80 0. 9 50. Babel Mendap. Ibi sunt angustia maris rubri, quod nunc stritum de Mecha dicunt, à Ptole. uero Dera ciuitas in monte 74 50. 11 0. Aethiopia omnibus his australior, à septentrione habet Lybiā internam, & Aethiopiā sub Aegyptō; ab occasu Oceanum occidentalem; à meridie uero Ptole. incognitam terram; ab ortu Sinum Barbaricum. In hac montes Lunæ sunt, ex quibus Nili paludes originem trahunt. Extremum Ptole. lemæo cognitum Prassum promontorium, uerum nostra ætate tota hac portio à Portugalensibus inuenta est. Nam ad austrum protenditur ad 36. ferme gradus. In hac sunt regiones multæ, nam ad occasum Gamba regio, in qua Zibetum reperitur, & uaria genera simearum, gentes sunt idolatræ ac Sarcophagi Besigna. Ginoia quā Genneam dicunt, latissima sunt regna. Melli regnum & Nebeorum est, ibi Rinocerotes, Tigrides ac Elephantes gignuntur. Regio magna Aethiopiū, in qua Elephantes albi, etiam Rhinocerotes & Tigrides, ibi Mamones

84  
tum animal de genere Simearum. Harū ciuitates sunt Goia 60 50. Au-  
strales 19 50. Garma 57 0. Australes 24 0. Bali 70 0. 21 40. Melli 33 0.  
16 30.

## De Insulis circa Africam. Cap. XIII.

Porto sancto Insula in Oceano occidentali sita sub gradibus 0 35 31  
30. Medera insula ibidem, quæ à Portugalesibus primum inhabi-  
tatur circa annos Christi 1455. Frugifera ualde omnis generis specierū,  
Zuccari, Mellis, Ceræ, Orisellæ herbæ, tincturæ utilis, quæ cum Mede-  
ra olim Gorgodes erant dictæ, subest gradibus 358 40. 29 50. Ca-  
nariæ insulæ numero 10. à Ptole. olim Fortunatæ dictæ sunt, sub gra-  
dibus 1 30. 23 30. Caput Viridum promontorium est, olim Hæphe-  
rides insulæ in Oceano occidentali, sub gradibus 357 0. 12 30. Tres  
insulæ in Oceano occidentali, ubi noua nauigatio uerius meridiem fle-  
ctitur, proxima continenti. Alba sita sub gradibus 37 20. 4 0. Sequens  
eam Principis insula dicitur, sita sub gradibus 35 0. 2 0. Ultima earum  
plus australior S. Thomæ insula est, sub gradibus 32 30. 0 30. Hæ tres  
insulæ circa annos Christi 1484. primum inhabitantur à Portugalesi.

Madagascar insula, quæ & S. Laurentij, uel etiam S. Georgij insula  
uocatur ad mare Prassodum posita, ibi tempore Iohannis de monte uil-  
la, reperiuntur homines capita habentes canina, polus Arcticus ibi mi-  
nime conspicitur, quare huc nauigantes Astrolabijs utuntur, nam ma-  
gnes ibidem uirtute sua priuatur, sunt Machometistæ, situs eius est sub  
gradibus 85 30. 20 0.

# ASIAE PARTICV

LARIS DESCRIPTIO.

De Ponto ac Bithynia, Asia proprie, Lycia, Gala-  
tia, ac Paphlagonia, Pamphilia, Cappadotia, Arme-  
nia minore & Cilicia, Caput XIII.

Ponti ac Bithyniæ termini sunt, ab occasu Bosphorus Thracius, &  
Propontidis pars: à Septentrione Pontus Euxinus: ab ortu Galatia: à  
meridie regio quæ proprie Asia minor dicitur, olim Bebrycia, deinde  
Mygdonia, ipsa est minor Phrygia, quæ hodie Natulia uocatur, urbi-  
um diues, & opulenta rerum, est sub Imperio Turci. Eius urbes Nico-  
media 56 0. 42 40. Apamia 55 30. 42 0. Heraclea ponti 58 50. 42 30.  
Nica

Nicea, Golia modo 58 0.42 15. Asia proprie, habet à Septentrione Bithyniam: ab occasu Propontidem, Helleſponthum, ac Egeum pelagus, quod ijs in locis Icarium ac Myrroum dicitur, à meridie Rhodiense pelagus, ab ortu Lyciam, Pamphyliam, ac Galatiam. Comprehendit autem Asia hæc Phrygiam magnam, Cariam, Myſias duas, maiorem & minorem, Atoliam, Ioniam ac Doridem regiones. Hæc hodie cum adiacentibus regionibus, magna Thurcia dicitur, quæ populosa est, uariarum ſectarum Turcorum, Græcorum, Iacobitarum, Armeniorum, ciuitates habent Ilium, hodie Troia, ſub grabibus 55 50. 41 0. Ephesus 57 40. 37 40. Pergamum 57 35. 39 45. Thyatira 58 0. 39 40. Sardis 58 40. 38 15. Philadelphia 59 0. 38 50. Laodicæa 59 15. 38 40.

Lycia terminatur ob occaſu & ſeptentrione regione, quæ proprie Asia dicitur: ab ortu Pamphylia: à meridie mari proprio. In ea fluuius uulgaſſimus Xanthus eſt, urbes præclaræ ſunt. Patara 60 30. 36 10. Myra 61 0. 36 45. Galatia, limites habet, ab occaſu Bithyniam & partem Asiae proprie: à meridie Pamphyliam: ab ortu Cappadociam: à Septentrione Pontum Euxinum. Ad Pontum Euxinum Paphlagonia regio ſita eſt, Galatæ à Celtis oriundi, quos Græci Galatas, Latini Gallos dicebant, ad hos Diuus Paulus ſcripſit Eam quidam Gallogræciam uocant, ſub magno Thurca eſt. Eius ciuitates ſunt Sinope 63 30. 43 0. Amiſus 64 30. 43 5. Pompeiopolis 62 0. 42 0. Laodicæa 62 0. 39 40. Appollonia 61 40. 39 45. Pamphylia terminatur ab occaſu Lycia ac Asia: à ſeptentrione Galatia: ab ortu Cilicia & Cappadocia: à meridie Pamphylico mari. Sub Turca ſunt, urbes eius (de quibus in Actis Apoſtolorum habetur) ſunt Perga 62 15. 36 55. Attalia 62 15. 36 30. Cappadocia terminatur ab occaſu Galatia: à meridie Cilicia: ab ortu Armenia minore, & ſuperne etiam maiore: à Septentrione Ponto Euxino. Clariffime eius ciuitates ſunt. Trapezus, quæ & Trapezonda 68 50. 43 5. Themycyra 65 10. 43 5. Amafia, Strabonis patria 64 30. 42 0. Armenia minor, à Septentrione & occaſu habet Cappadociam: ab ortu Armeniam maiorem, diſtinctam ab ea Eufrate flumine: à meridie Ciliciam. Hæc etiam Ararath dicta, à montibus eius celeberrimis, de quibus in libris Regum. Fertur etiam in ijs montibus Archa Noe quieuiſſe diluuij finito, præclaras habet ciuitates, Satalam 69 50. 42 10. Nicopolim 69 20. 41 40. Melitenam 72 0. 39 10. Nyſſam 69 20. 38 40. Cilicia terminatur ab occaſu Pamphylia: à Septentrione Cappadocia, & minore Armenia: ab ortu montanis Syriae: à meridie mari Illico. Eius urbes præclare, Tarſus Diui Pauli patria 67 40. 36 50. Pompeiopolis 67 15. 36 40.

De Sarmatia in Asia, Colchide, Iberia, Albania,  
& Armenia maiore. Caput xv.

E 2 Sarma



Sarmatia Asiatica terminatur à Septentrione terra incognita Ptolemæo, sed nunc ultra ad Septentrionem terra est, ut in globo Geographi co cernere licebit; ab occalu Sarmatia Europa; Tanai fluuijo, Meotide palude, ac Cimmerico Bosporo: à meridie Euxino mari, Colchide, Iberia, ac Albania; ab ortu Scythia intra Imaum môtẽm, & mari Caspio. In hac sunt Amazones hæc hodie Tartaria dicitur, nam etiam sub magno Tartaro, uulgo Cham dicto, sunt. Nominantur autem omnes septentrionaliores passim Scythæ. Huius regiões sunt, Russia alba, Cassana, Cremania, Bulgaria magna, Alania, Ylandia. Ciuitates autem habet Sala 84 30.54 55. Tyramba 68 30.49 15. Euanthia dicta 68 40.47 15. Colchis inter môtana posita, hodie Ziquia dicta, magnæ Tartariæ portio, celebrem habet urbem Dioscuriam 69 0.45 45. hodie Negropontina dicta. Iberia etiã undiq; môtibus septa, terminos eius cõstituit. Albania môtibus septa, à Septentrione habet Sarmatiã, quæ ad modũ & Iberia; ab occasu Iberiã, ab ortu mare Caspiũ: à meridie Armeniam maiorem, sicut & Iberia, urbem clarissimam habet Gætaram 85 5.45 0. Armenia maior, terminatur à Septentrione Colchide, Iberia ac Albania; ab occasu minore Armenja ac Euftrate fluuijo, parte etiã Cappadociæ; ab oriente mari Caspio & Media: à meridie Mesopotamia atq; Assyria, hæc hodie Georgia & Mosalia est. In ea sunt 18. episcopatus, sunt Christiani scismatici, omnis populus tonsus ut clerici apud nos. Iacobitæ ac Nestoriani sunt, sub Patriarcha qui Catholica dicitur. In hac oritur Eufrates, Araxes & Tigris fluuij uulgatissimi. Omnes hæc regiones magnæ Tartariæ adnumerantur, urbes præclarissimæ sunt Thelbalana 76 15.39 50. Tinissa 73 30.41 0. Triphelis, à Ptolemæo forte Thalina 74 30.41 45.

De Syria atq; eius partibus, Phœnicæ, Caua Syria, Palestina Iudæa. Arabia petrea, Mesopotamia, Arabia deserta, ac Babylonia. Caput XVI.

Syria terminatur à Septentrione Armenijs; ab occasu Syriaco pelago: à meridie Iudæa Palestina; ab ortu Arabia deserta, Mesopotamia ac flumine Euftrate. Sub ea Phœnicæ & Caua Syria comprehenditur. Eam minus iuste quidam Curuam Syriam dicunt. In ea sunt montes Carmelus, Lybanus & Antilybanus, urbes habet Antiochiam 69 0.35 30. Tyrum 67 5.33 18. Sydonem, quæ olim Sicheim dicta, 67 30.33 30. Seleuciam 67 30.32 50. Damascum 69 0.33 0. Palestina Iudæa pars Syriæ, habet à Septentrione Phœniciam; ab oriente atq; meridie Arabiam petream; ab occasu Syriacum pelagus. Ipsa etiam Samariam ac Galileam complectitur. In ea Iordanis fluuius, qui Genesar lacum effundit

fundit, quæ deniq; in Asphaltida labitur, quod mare mortuum uocant, quod ferax est bituminis, quod solo filo per menstruum ducto, diuidi potest. Ibi Tyrus serpens. In ea est terra, quæ Sanctam uocant sacre literæ, diuisa in 12. tribus Israel, cuius longitudo est à Dan ad Bersabem, latitudo ab Ioppe ad montana, quæ undiq; Iordani imminet ab Arabia. Ciuitates eius præclarissimæ. Hierosolyma quæ olim Aelia 65 45. 31 22. Cæsaria Stratonis 67 55. 33 0. Ioppe nunc Iaphet, siue Iassa 65 45. 31 55. Arabia petrea, terminatur ab occasu Aegypto; à Septentrione Palestina Iudæa; à meridie interiore sinu Arabico; ab ortu Arabia felice ac deserta. Hæc olim Nabathea dicebatur, per huius partem filij Israel ex Aegypto in terram sanctam uenerunt. Ciuitates eius sunt Petra 65 45. 30 20. Elim 63 45. 29 50. Pharan 64 40. 29 20. Madian 65 40. 29 15. Mesopotamia finitur à septentrione Armenia maiore: ab occasu Eufrate flumine ac Syria; ab ortu Assyria per amnem Tigrim: à meridie partim Arabia deserta, partim Babyloniam per Eufraten flumē. Hæc regio, quæ inter duos fluuios Tigrim ac Eufratem media sit, Mesopotamia & hodie Hallapia est dicta. Moses Geneleos capite 11. illam Aran uocat, urbes præclaras habet Carre 73 45. 36 10. Edeffa Abgari regis ci. 72 30. 37 30. Nisibis 75 10. 37 30. Arabia deserta habet à septentrione Mesopotamiam; ab ortu Babyloniam: à meridie felicem Arabiam, ab occasu Syriam ac Arabiam petream, arenosa est & aquarum expers, habet multas solitudines. Babyloniam quæ & Chaldæa est, habet à septentrione Mesopotamiam, ab occasu Arabiam desertam, ab ortu Susianam, à meridie Sinum Persicum. Vrbes eius clariores sunt, Vrchoa quæ apud Prole. Orchoa, patria Abrahamæ, Geneleos capite undecimo 78 30. 32 40. Babylon 79 0. 35 0.

## De Assyria, Susiana, Media, Perside, Parthia, Hyrcania, duabus Carmanijs, ac Arabia felice.

### Caput xvii.

Assyria finitur à septentrione Armenia maiore, ab occasu Mesopotamia & Tigri flumine, à meridie Susiana, ab oriente Media. In hac Ninus urbs est, quæ & Niniue, sed nunc Baldach dicta. In ea residet Calyphus papa omnium Sarracenorum, tributum magno Tartaro persoluens, sita sub gradibus 78 0. 36 40. Media terminatur à septentrione Caspio mari, ab occasu Armenia maiore & Assyria, à meridie Perside, ab ortu Hyrcania & Parthia, urbem habet præclaram Ebatana, quæ à Prole. Acbatana. Eani Arfaxat rex Medorum fundauit, de quo Iudith capite primo 88 0. 37 45. Susiana habet à septentrione Assyriam, ab occasu Babyloniam, ab ortu Persidem, à meridie Sinum Persicum.



Hæc hodie Corozane regnum continet, ciuitates præclaras habet Sambragatam, quæ iuxta Ptole. Susa est 84. 0. 34 15. Crassana, apud Ptole. Agra 80 30. 33 45. Hæc regalis est, & una ex qua Magi ad Christum uenerunt. Persis terminatur à septentrione Media, ab occasu Susis, ab ortu Carmanijs duabus, à meridie Sinu Persico. Hi à Medis in se & Susa retulerunt regnum, lapidem gignit Pyritem, manū premētis urens. In hac primum orta est ars magica, hanc Nemroth gygas post confusione linguarum adiit. præcipuas habet ci. Persopolim, uictoria S. Georgij clara 91 0. 33 20. Bahagdad, à Ptole. Taoca putatur 89 0. 30 20. Ballera maritima, à qua mare hoc nomen accepit 81 20. 29 50. Parathia, ab occasu Medos habet, à Septentrione Hyrcaniam, ab ortu Ariã, à meridie desertam Carmaniam. In hac ferunt esse mansionem Ciconiarum, postq̃ à nobis recedūt. Hyrcania terminatur à septentrione Hyrcano pelago, ab occasu Media, à meridie Parthia, ab ortu Margiana. Ferax Tigridum. Urbem præclarã habet Hyrcanam 98 30. 40 0. Carmania deserta, ab occasu Persidem habet, à septentrione Parthiam, ab ortu Ariã, à meridie alterã Carmaniã. Carmania altera, terminat à septentrione Carmania deserta, ab ortu Gedrosia, ab occasu Perside & sinu Persico à meridie Indico pelago. Hæc hodie Magolista dicit, nũc etiã sub imperio Persarũ est, urbem habet præclaram Arcinũ emporialem sub gradibus 96 30. 23 0. Arabia felix, à septentrione habet petream atq̃ desertam Arabias, ab occasu Sinum Arabicum, à meridie mare rubrũ, ab ortu Sinum Persicum & mare rubrum, hæc a ciuitate Gydda usq̃ ad Adem Leaman' erra est. In hac Saba regia est sub grad. 75 0. 13 0. Mecha domicilium Mahometi 72 15. 23 0. Adem a Ptole. Arabia emporium est 79 20. 11 50. Gydda, a Ptole. forte Badeo 70 0. 20 15.

## De Margiana, Bactriana, Sogdiana, Sacis, duabus Scythijs ac Serica. Caput XVIII.

Margiana habet ab occasu Hyrcaniam, à septentrione Scythiam intra Imaum montem, à meridie Ariam, ab ortu Bactrianam. In ea Masagete & Tapuri populus. In hac Noij imperator potentissimus moram agit. Bactriana terminos habet ab occasu Margianã, à septentrione et ortu Sogdianam diuisam ab ea Oxo amne, à meridie Ariam & Paropanifadas, gignit Camelos prædurissimis unguis, quas nunquã attulerunt, urbem præclaram habet Bactra, huius regionis Metropolim & regiam sub grad. 116 0. 41 0. Sogdiana terminatur ab occasu & septentrione Scythia intra Imaum montem, ab ortu Sacis, à meridie Bactriana & India. In ea regione duæ sunt Alexandriae. Oxiana 113 0. 44 40. Vltima Alexandria, hæctenus Alexander magnus exercitum duxit 122 0. 41 0. Omnes hæc regiones sub Tartaria Corasine comprehenduntur



duntur. Sacæ terminatur ab occafu Sogdiana, à feptentrione Scythia intra Imaum montem, ab ortu Scythia extra Imaum montem, à meridie India intra Gangem, regio Nomadum eft, ciuitates non habuerunt tempore Ptole. fed speluncas & nemora inhabitabant, omnes hæ regiones fub Tartaria Torqueften nomine comprehenduntur. Scythia intra Imaum montem, ab occafu habet Afaticam Sarmatiam, à feptentrione terram Ptole. incognitam, fed nunc ultra hunc terminum funt regna latiffima Saomedorum ac Paratarum, ab ortu Imaum montem, à meridie Sacas, Sogdianos, & Margianam. Sub hac hodie funt Tartaria Cumania & Corafina, terra etiam Biferminorum, Kangitarum, Naymanorum & Morduanorum. Scythia extra Imaum montem, terminatur ab occafu Scythia altera & Sacis, à feptentrione terra incognita Ptolemæo, quæ nunc Tartaria Mongalis eft. ab ortu Serica, à meridie parte Indiae extra Gangem. Sunt fub hac latiffima regione terra Leythaorum, Tangut prouincia, terra Solangorum, Camul. puincia, Chinditalis prouincia, Burithabet prouincia, Chayra prouincia, Cyamba puincia magna. Serica terminatur ab occafu Scythia, quæ extra Imaum eft, à feptentrione atq; ortu terra incognita Ptole. Nunc autem ibidem multæ funt regiones, ut Tholoma, Murfuli regio, Cafuaria, à meridie India extra Gangem & Sinis. In hac Ifledones funt, & urbs metropolis Sera fub gradibus 177 15.38 35.

## De Aria, Paropanifadis, Drangiana, Arachofia, Gedrofia, duabus Indijs, & Sinarum regione.

### Caput XIX.

Aria à feptentrione habet Margianam ac Baetra, ab occafu Parthiam ac Carmaniam defertam, à meridie Drangianam, ab ortu Paropanifadas. In ea eft Alexandria ab ipfo Alexandro ædificata 110 0.36 0. Paropanifade ab occafu habet Ariam, à feptentrione Baetra, ab ortu India cis Gangem, à meridie Arachofiam. Drangiana ab occafu habet Carmaniam defertam, à feptentrione Ariam, ab ortu Arachofiam, à meridie Gedrofiâ. Arachofia terminatur ab occafu Drangiana, à feptentrione Paropanifadis, ab ortu India cis Gangem, à meridie Gedrofia. In hac Alexandria eft 114 0.31 0. hæ regiones hodie fub Torqueft Tartariae nomine comprehenduntur. Gedrofia terminatur ab occafu Carmania altera, à feptentrione Drangiana ac Arachofia, ab ortu India cis Gangem, à meridie Oceano Indico meridionali, hodie Tarse, Guxerate & Cambeie regiones, urbem præclaram habet Parfim metropolim, quæ forte nunc Guxerat dicitur 106 30.23 30. India cis Gangem, habet ab occafu Paripanifadas, Arachofia, & Gedrofia, à feptentrione Ima

E 4 um non

um montem iuxta superiacentes Sogdianos ac Sacas, ab ortu Gangem  
 fluuium, ac alterā trans Gangem Indiā, a meridie Indicum Oceanum.  
 In hac Indus est permaximus fluuius, a quo India nomen habet, urbē  
 habet uulgatissimā Nagarā, quæ & Dionysopolis, eam quidā Nyssam  
 uocarunt 121 30.32 30. ualde populosa est. Nam Persiæ regnum se etiā  
 hodie extendit per Carmaniā ac Magolīstā, ad usq; urbem præclarissimam  
 huius Indiæ Dabulā sitam sub grad. 117 0.17 50, & ab hinc usq;  
 Cananor ciuitatē, quæ sita est sub grad. 117 20.14 0. est regnum Guze-  
 rate, abinde etiā est imperium maximū Melybarū, ad Cael usq; em-  
 porium quod subest grad. 117 30.5 0. Sunt autē ci. Melybarū Calicutia  
 emporiū Indiæ uulgatissimū 117 20.12 5. Cochin uel Coetzin 117 25.  
 10 0. Colōn regalis 117 10.7 40. Mahabar siue Moaber terra a Ca-  
 el Melybarū ad Baniguellā, hodie hæc tota terra Cholmenda dicta est,  
 habet præclaras ciuitates Milipar uel Maylapur sepultura S. Thomæ  
 Apostoli clara 128 30.6 0. Pelechet 127 30.11 0. Tarnassera quæ &  
 Tanaceri regalis 135 0.15 20. Oriza 141 0.20 15. Ceuulia & Narsin-  
 ga regna latissima, præclaras habent urbes Narsingā regalē 126 0.19  
 0. Post regnū hoc Narsingæ incipit regnū de Otyfa, per quod Ganges  
 fluit, quē Indi Guenga uocāt, & omēs à longissimis regionibus illac cōs-  
 currunt in peregrinatiōe, dicuntq; se absolui à peccatis, si in flumine illo  
 abluātur, qui ex Paradiso ortum habet Bisinagar 122 30.15 0. India  
 trans Gangē, ab occasu habet alterā Indiā & Gangē fluuiū, ad septentrio-  
 nē Scythiā & Sericā, ab ortu Sinarū regionē, à meridie Indici pelagus.  
 In hac est aurea chersonesus quæ hodie Melacha est; hæc India habet sub  
 se Baniguelle regnū, & eiusdē nominis urbē præclarā sub grad. 148 15.  
 17 30. Ab hinc ad Siambā usq; quæ sita est sub grad. 170 0.2 0. Ma-  
 cyni territorium, continet Peygu & Tenasseri regna ditissima. Item etiā  
 Tchernache, Sagmai, Murfuli regna. Littorales urbes earū sunt Amu-  
 quida 155 0.14 0. Moij 156 0.10 0. Melacha ab aliquibus Malaqua uul-  
 gatissimū emporium 157 30.7 0. Pego regalis 162 30.2 30. Tholonia  
 193 0.6 0. Sagmai uel lamay quidā 182 0.15 0. In mediterraneis Anga-  
 les 171 30.20 30. Capelanū 165 0.10 0. Sinarū regionē termināt, à se-  
 pentione Serica, ab ortu atq; meridie terra Ptole. incognita, ab occasu  
 India trans Gangē, & magnus Sinus qui hodie mare de Sur uocatur. Re-  
 gionē hæc Czini uocāt regionē, in hac est regnū latissimum Balba & ma-  
 gnum desertum Belor.

## De regionibus extra Ptolemæum. Cap. xx.

Regiones quæ extra Ptolemæi descriptionē sunt, nō adhuc adeo cer-  
 tis authoribus traditæ, nec etiā tanta diligentia descriptæ. Ab ortu  
 quicquid rerū ultra Sinas, Serasq; ac ultra 180 gradū lōgitudinis est, totū  
 Ptole. incognitū permāsit. Post Ptole. uero ultra 180. gradū uersus ori-  
 entem



entem multa regiones repertæ per quendam Marcum Polũ Venetũ, ac alios, sed nũc à Columbo Genuensi, & Americo Vesputio solũ loca lit toralia ex Hispanijs per Oceanũ occidentalem illuc applicates Iustratæ sunt, eam partẽ terræ insulã existimantes uocarunt Americã, quartã or bis partem. Modo uero per nouissimas nauigationes factas, anno post Christũ 1519. per Magellanũ ducem nauium Inuictissimi Cæsaris diui Caroli etc. uersus Moluccas insulas, quas alij Maluquas uocant, in sus premo oriente positas, eam terrã inuenerũt esse continentẽ superioris In diæ, quæ pars est Asiæ, in qua immẽsa regna, ingentia flumina, multa & alia dictũ miranda, de quibus partim supra mentionẽ fecimus. Sunt au tem hæc huius portionis regiones, Bachalaos, dicta à nouo genere pisciũ ibidem. Bergi regio magna, terra florida, desertum Lop, & urbs eiusede nominis sub gra. 213 20.48 0. Tamacho prouincia. Sucer, Sampa uel Zampa, Cauul, Tangut, Cufchin, Cathay, quæ & Chulmana, S. Michae lis prouincia, Messigo, quæ & Mexico regio, in qua urbs permaxima in magno lacu sita Temistita, sed apud uetustiores Quinlay erat uocata, sita sub gra. 226 30.21 0. Raylmana Tebequi regiones, deinde uersus or tum Temiscanata, Parias, Dariena, Vrabe, Pariona, Canibales ac aliæ q̃ plurimæ regiones.

## De Insulis circa Asiam ac Indiam & nouas regiões huius tertiæ orbis partis. Caput XXI.


Cyprus insula maris mediterranei, Syriæ obiecta ad occidentẽ. Hanc Iaphet Noe filius primũ inhabitauit, quæ etiã in sacris literis Cedrin ap pellat, sita sub gra. 35 30.35 10. Scotora apud Arabiã felicẽ quã Prole. Dioscoridẽ appellauit, nũc etiã Scoyra. Archiepiscopũ habet. ibi opti mũ Siricũ, Ambra ac Aloe, sub gra. 86 20.12 0. Ormusa insula in an gustijs maris Persici, olim cõtinens Carmania, nã apud Ptole. Armusitũ hodie Samotra, & eiusede nois urbs fuit, sub gra. 96 20 19 0. Taprobana sub Aequatore. Iaua maior 179 0.7 30. Australes. Borneo insula ibidẽ 173 0.2 30. Australes. Iaua minor ibidẽ sub gr. 188 9. sub æqua tore. Ambicon insula 196 0.7 0 austru. Gelolo, apud alios Sytoli uel Solor pmaxima insula Moluccarũ sub gr. 204 0.1 0 austru. Molucca rũ reliquarũ insularũ mediũ est sub gr. 193 0.9 0. Insulæ Sacrificiorũ in oriente 242 30.23 40. Iucatan insula ibidẽ in gr. 257 30.19 0. Cu ba ibidẽ sub gr. 269 30.23 30. sub tropico Cancrũ sita. Iamaica 270 0. 19 30. Spagnolla 284 0.23 0. S. Iuan insula ibidẽ 292 30.21 15. Antigliæ insulæ ibidẽ circũsulæ. Vafandres insulæ, quæ & Accores, uel Axeres ab alijs dicunt sub gr. 331 30.40 0. Reliquæ hiquæ sint insulæ in globo Geographico inuenies, de quibus lege scriptũ Petri martiris Me diolanẽi prothonotarij diuæ Margarethæ Augustæ, filia; Maximiliae ni Imperatoris.


Brasile




BRASILIAE NO-  
VAE TERRAE ANNO-  
tatio.


Brasiliae Australis permaxima regio, uersus Antarcticum recenter reperta, nondum autem plenè perspecta, se extendens ad usq; Melachā, & quid ultra. Incolae huius regionis bonae ac honestae uitae degunt, nec sunt Antropophagi sicuti caeterae barbarae nationes, legem non habēt, neq; reges, sed seniores uenerantur, & eis obedientiam praestant, liberis eorum Thomae nomen imponunt, huic regioni adiacet insula permaxima Zamzibar sub gradibus 102 0.27 30. Australes,











J 522  
S 3670

c



